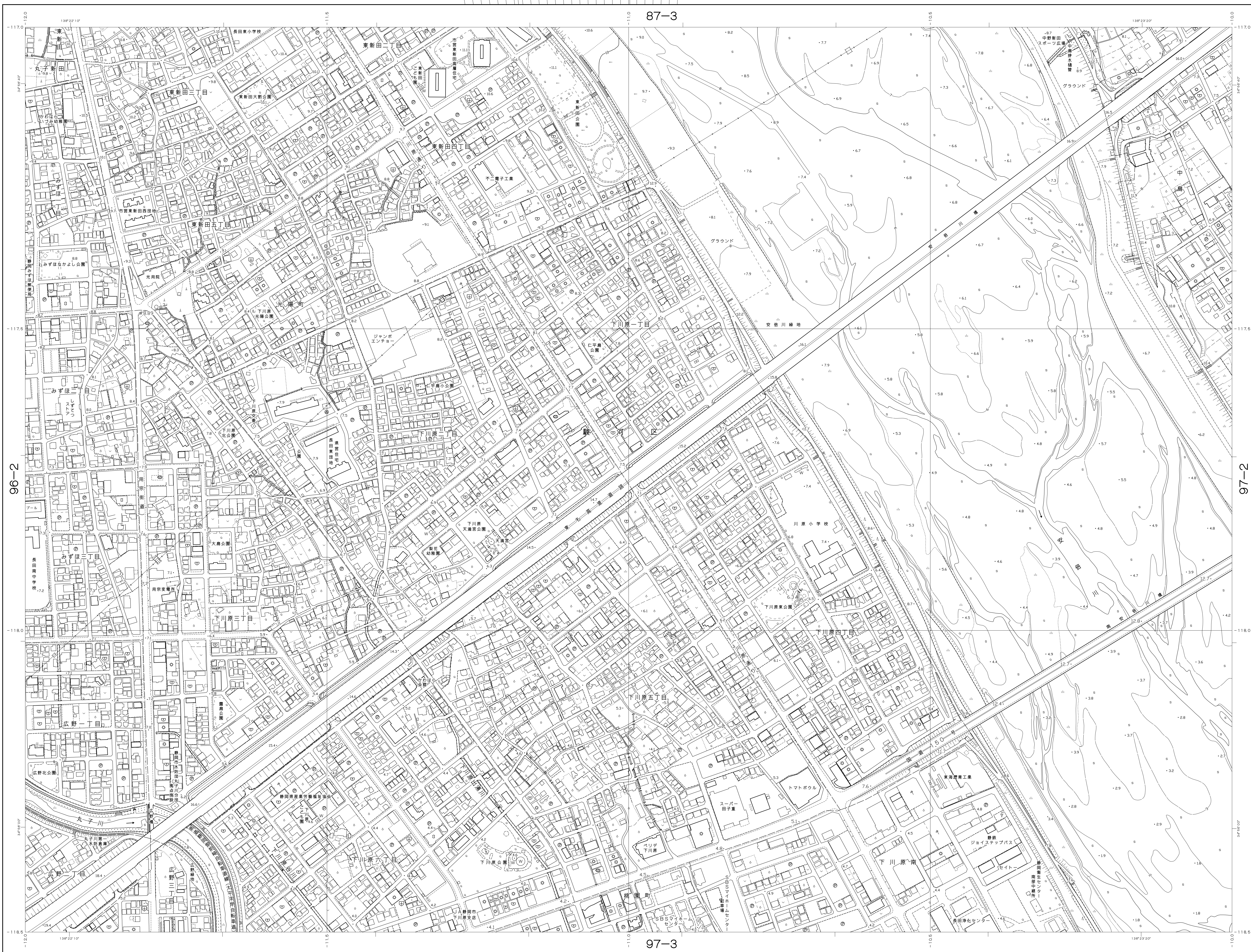
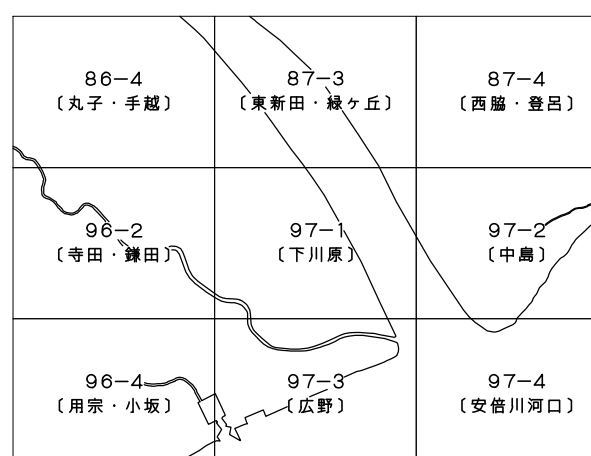


駿河区〔下川原〕







VIII — ND 97 — 1





























駿 河 区
〔下川原〕



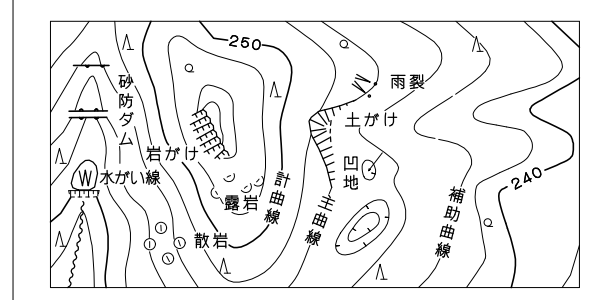
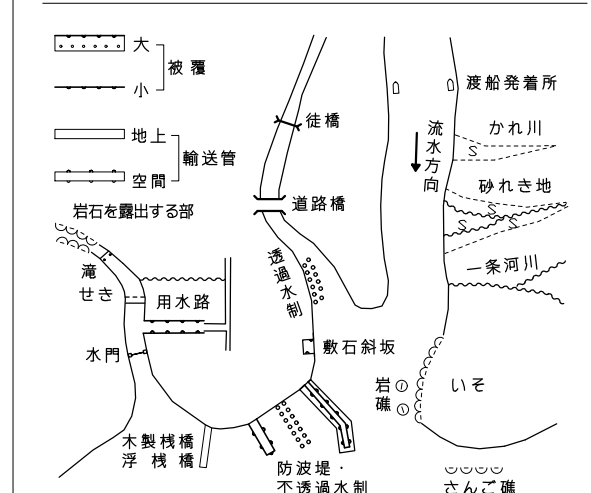
記 号

	普通建物	△ 37.2	三角点
	壁うろ建物	□ 25.62	水準点
	普通無蓋台	◎ 42.3	多角点等
	壁うろ無蓋台	▽ 35.6	分丘基点 分丘基点
		◎ 25.73	分丘基点 分丘基点
		△ 25.62	電子基準点
		・ 12.3	標高を定めない 高
		・ 15.8	図を参照する 高

[illegible]

	道路線		普通街道
	道路端線		特設街道
	道路幅		街道
	道路幅		建設中の街道
	建設中の道路		プラットフォーム及び路線
	歩道・分岐道		道路幅及び街道
	橋梁・分岐道		街道の幅員等
	道路の幅員		道路幅及び幅員
	並木		保留
	人工斜面		送電線
	土堤		区域界
			植生
			地界

		田		果樹園		山	畑地
				その他の 農本所		山	荒地
		池			山		
		さとうきび畑	…	芝地			はい草地
		パイナップル畑	…	広葉林			しの地
				針葉林			りし科樹林
		桑畑					
				竹林			湿地
		茶畑					



座標系は平成14年国土交通省告示第9号に規定する世界測地系に基づく平面直角座標系による第Ⅱ座標系投影は横メルカトル法
図形に表示してある座標値はキロメートル単位
方角は0.5キロメートル間隔
図形に表示してある経緯度目盛は10秒間隔
高さの基準は東京湾の平均海面
等高線の間隔は2メートル

平成12年度測量
平成13年度測量
平成17年度修正
平成22年度修正
令和2年度修正

1.令和元年12月撮影空中写真 (C-24 0020-0026) (C-25 0020-0026)
2.令和2年9月現地調査

1 : 2,500

「この測量成果は、国土地理院長の助言を受けて得たものである。
(助言番号) 令二第〇等一、四六号

静岡市

駿 河 区
〔下川原〕