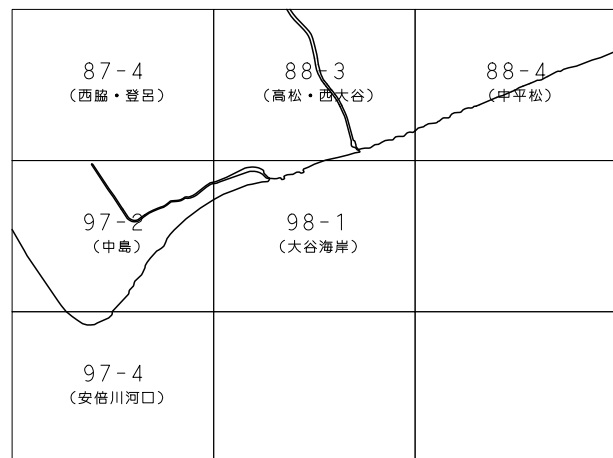


駿河区（大谷海岸）

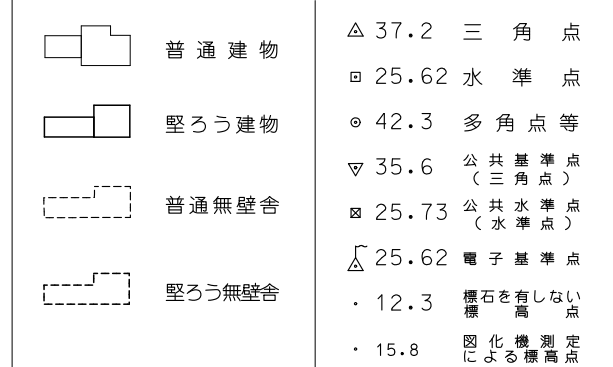
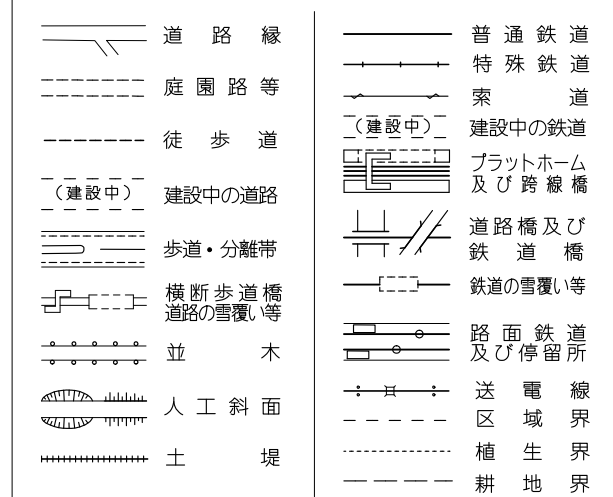
VII - N D 98-1




































Ⅶ-N D 98-1
駿 河 区
(大谷海岸)

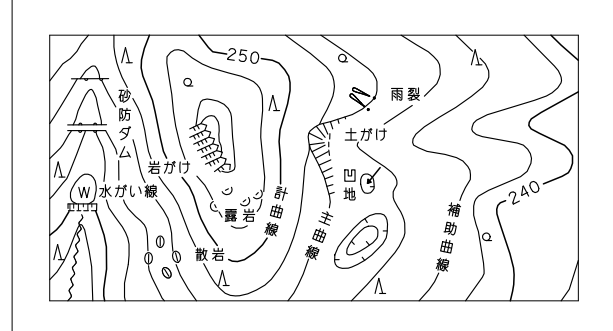
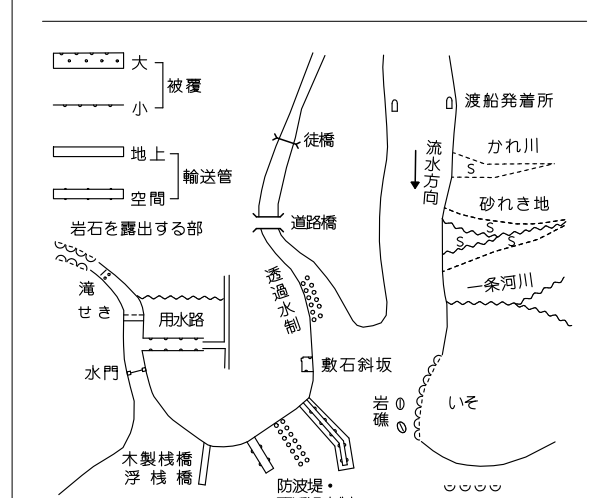


50 51

[illegible]

—・—・—・—・— 都府県界 ———— 都市
——— 町村 ———— 東京都の区界
——— 指定都市の区界 —— 大字・町・丁目界
〰〰〰〰〰〰〰〰〰〰〰〰〰〰〰〰〰〰 北海道の支庁界 ———— 所屬界

	田		果樹園   その他 の林	園 地  
	畑		山の 牧草地	荒地  
	さとうきび畑	… …	芝 地  	採木跡  
	パイナップル畑		瓜 菜 類  	しの地  
	桑 畑		針 葉 樹  	やし利 用 林  
	茶 畑		竹 林  	遊 地  



座標系は平成14年国土交通省告示第9号に規定する世界測地系に基づく平面直角座標系による第Ⅱ座標投影は横メルカトル図法
図形に表示してある座標値はキロメートル単位
方眼は0.5キロメートル間隔
図形に表示してある緯経度目盛は10秒間隔
高さの基準は東京港の平均海面
等高線の間隔は2メートル

Ⅶ-N D 98-1
駿 河 区
(大谷海岸)