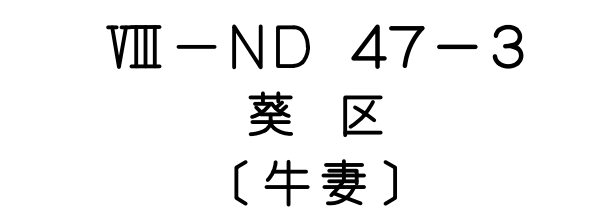






1:2,500
VIII - ND 47-3



























	47-3 (年書)	
56-2 〔足久保口藏〕	57-1 〔門簾〕	57-2 〔扇繪本(才光寺)〕

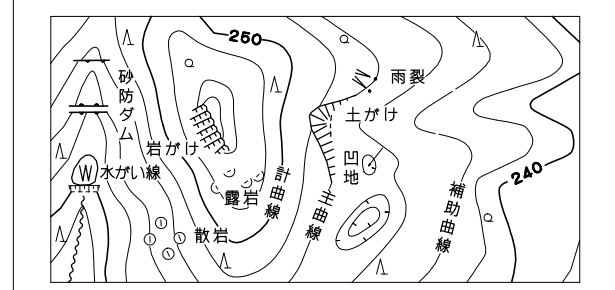
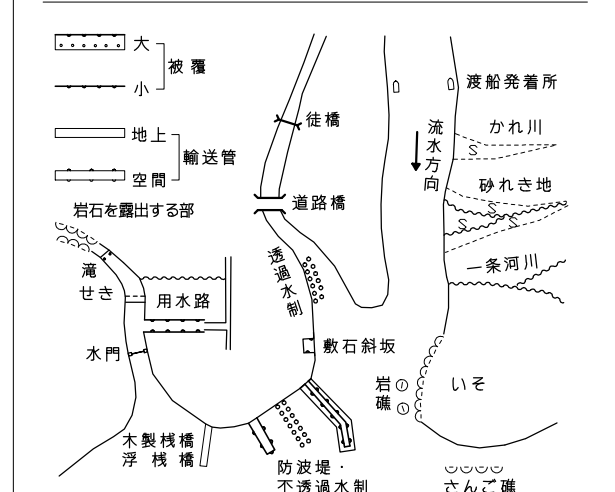
記 号

	普通建物	△ 37.2	三角点
	堅ろう建物	▽ 25.62	水準点
	堅ろう建物	◇ 42.3	多角点等
	普通附壁倉	▽ 35.6	公共基準点 (二等)
	普通附壁倉	□ 25.73	公共基準点 (一等)
	堅ろう附壁倉	△ 25.62	電子基準点
	堅ろう附壁倉	・ 12.3	標高がわからない 点
		・ 15.8	図化境線電

[illegible]

	道路線		鉄道線
	主要道路		特快鉄道
	歩道		普通道路
	(建設中) 建設中の道路		建設中の鉄道
	歩道・分断線		プラットフォーム及び路線
	歩道・分断線 道路の横断		道路横断及び 鉄道の横断
	踏切		鉄道の横断
	築木		鉄道横断及び 保留
	人工斜面		送電線
	土堤		区域線
			境界線
			境界線

田	田	田	果樹園	山	茶地
田	田	田	その他の 草木類	山	荒地
▽	畑	田	山	山	
▽	畑	田	山	山	
◇	さとう きび畑	田	芝地	山	はいね地
◇	パイナップル畑	田	広葉樹林	山	しの地
◇	芋畑	田	針葉樹林	山	やしろ樹林
△	桑畑	田	竹林	山	追分
△	茶地	田		山	



座標系は平成14年国土交通省告示第9号に規定する世界測地系に基づく平面直角座標系による第Ⅲ座標系投影は横メルカトル図法
図形に表示してある座標値はキロメートル単位
方眼は0.5キロメートル間隔
図形に表示してある経緯度目盛は10秒間隔
高さの基準は東京湾の平均海面
等高線の間隔は2メートル