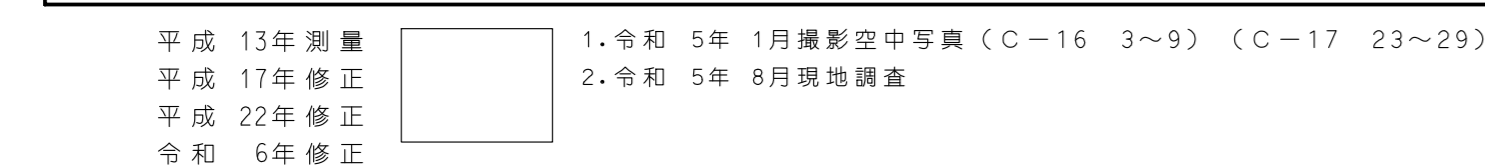






1: 2,500
VII - N D 56-4



A horizontal number line is shown with major tick marks at 0, 100, 200, 300, 400, and 500. There are also minor tick marks between the major ones, representing intervals of 20 units. The scale is labeled 1:2,500.

市岡静

Figure 1 is a map of the study area. It shows a grid with several labeled locations. The locations are: 56-2 (研究区) in the top left, 57-1 (門前) in the top right, 56-4 (東側) in the middle left, 57-3 (下) in the middle right, 66-2 (安部川口) in the bottom left, and 67-1 (堀川口) in the bottom right. A line representing a river or road runs through the center of the map, passing through the 56-2 and 57-1 areas. Another line runs horizontally across the middle, separating the top and bottom sections. A third line runs vertically on the right side, separating the left and right sections.

	普通建物	△ 37.2 三角点
	堅ろう建物	□ 25.62 水準点
	普通新築舎	○ 42.3 多角点等
		▽ 35.6 公共測量点 (二等点)
		■ 25.73 公共測量点 (水準点)
	堅ろう新築舎	△ 25.62 電子基準点
		・ 12.3 標高を知しない 点
		・ 15.8 経緯を測定しない 点による標高点

[illegible]

	通 路 線		特 殊 状 态
	道 路 等		界
	歩 道		境
	建設中の道路		界
	歩道・分岐等		界
	橋柵非連続道路の措置等		界
	柱木		界
	人工斜面		界
	土		界

—・—・—・—・—	都府県界	—・—・—・—・—	郡市界
—・—・—・—・—	町村界	—・—・—・—・—	東京都区界
—・—・—・—・—	指定都市の区界	—・—・—・—・—	大字・町・丁目界
—・—・—・—・—	北海道庁界	—・—・—・—・—	所屬界

田	田	田	果樹園	園	庭
畑	畑	畑	その他の 樹林	山 谷	苑 地
サトウ 畑	サトウ 畑	サトウ 畑	菜 地		臥 地
ハイッ プル畑	ハイッ プル畑	ハイッ プル畑	広 葉 樹	テ テ	しの地
桑 畑	桑 畑	桑 畑	針 葉 樹	テ テ	針の刺 樹 林
茶 畑	茶 畑	茶 畑	竹 林		濕 地

座標系は平成14年国土交通省告示第9号に規定する世界測地系に基づく平面直角座標系による第Ⅱ座標投影は横メルカトル図法
図郭に表示してある座標値はキロメートル単位
方眼は0.5キロメートル間隔
図郭に表示してある経緯度目盛は10秒間隔
高さの基準は東京港の平均海面
等高線の間隔は2メートル

Ⅶ-N D 56-4
葵 区
(美和)