







1: 2,500  
VIII - N D 57-1



市岡静

	47-3 (中層)	
56-2 (築2層口前)	57-1 (門簾)	57-2 (前棟北(才波寺))
56-4 (奥向)	57-3 (下)	57-4 (前棟出)

	普通建物	△ 37.2 三角点
	堅ろう建物	□ 25.62 水準点
	堅ろう建物	◇ 42.3 多角点等
	普通明渠	▽ 35.6 公共水準点 (二等点)
	普通明渠	□ 25.72 公共水準点 (二等点)
	堅ろう明渠	△ 25.62 観測水準点
		・ 12.3 観測をしない 第一水準点
		・ 15.8 図面を参照する 第二水準点

	道路線		普通鉄道
	庭園路等		特殊鉄道
	徒歩道		索道
	(建設中) 建設中の道路		建設中の鉄道 及び索道
	歩道・分線等		道路線及び 鉄道線
	横断歩道橋 道路の敷設等		鉄道の管轄 区域
	鉄 道		既設の 及び停泊所
	人工斜面		送電線
	土 堤		区域界
			植生界
			耕地界

田	る	深淵	♡♡	裏	成
煙	る	る	山	見	地
さくら	...	芝	地	以	込地
イナバノ	る	広	葉林	し	の地
桑	る	社	葉林	や	木
茶	で	竹	林	沼	地

座標系は平成14年国土交通省告示第9号に規定する世界測地系に基づく平面直角座標系による第Ⅳ座標投影は横メルカトル図法  
図郭に表示してある座標値はキロメートル単位  
方眼は0.5キロメートル間隔  
図郭に表示してある経緯度目盛は10秒間隔  
高さの基準は東京港の平均海面  
等高線の間隔は2メートル

VII-ND 57-1  
葵 区  
(門屋)