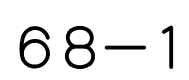


葵区・清水区〔北沼上〕





VIII - ND 58-3



葵区・清水区
〔北沼上〕

57-2 (南橋北く才光寺)		58-2 (南ヶ谷)
57-4 (南橋北)	58-3 (北原上)	58-4 (押切)
67-2 (深山)	68-1 (蘆花)	68-2 (長崎、大内、島坂)

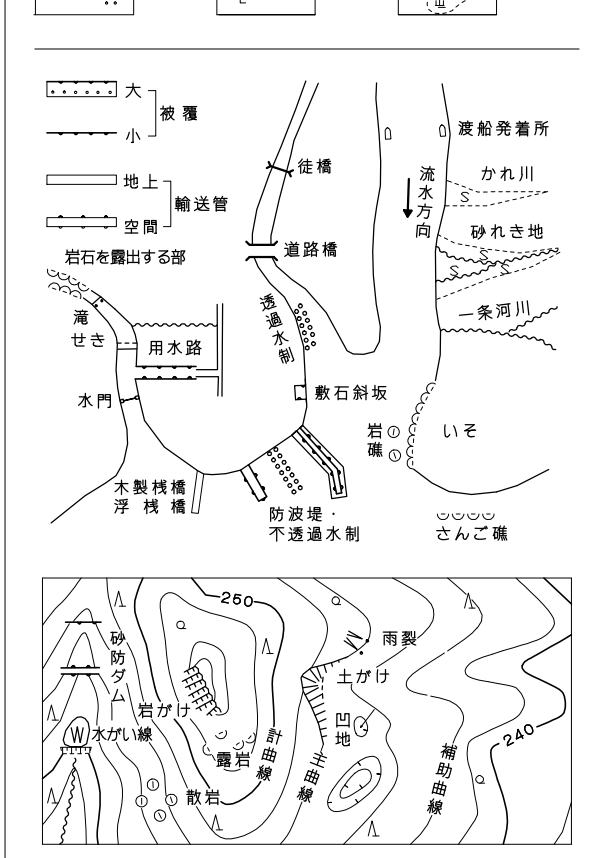
記 号

	普通建物	△ 37.2	三角点
	堅ろう建物	田 25.62	水準点
	普通無蓋倉	※ 42.3	多角点等
	堅ろう無蓋倉	▽ 35.6	公共基準点 (三角基準点)
		田 25.73	公共基準点 (水準基準点)
		△ 25.62	電子基準点
		・ 12.3	標高がわからない 点
		・ 15.8	国土地理院 測点

[illegible]

	道路 級		普通 国道
	産業 路等		特殊 国道
	歩 道		新設中の道路
	(建設中) 建設中の道路		アスファルト 及び緑地帯
	歩道、分歩道		道路溝及び 道路橋
	橋梁、新橋、 補修橋		鉄道の側溝等
	人工 制 断崖		陸揚 池
	工 事 跡		陸揚 池
	土 堤		陸揚 池
	都 府 道 界		都 府 道 界
	都府道の境界		市 道 界
	北海道の境界		所 属 界

田	田	田	原野園	園庭
〇	〇	〇	その数	山
〇	〇	〇	野木山	山
〇	〇	〇	芝地	はい校地
〇	〇	〇	武蔵林	しの地
〇	〇	〇	針葉林	やし利
〇	〇	〇	竹林	草地



座標系は平成14年国土交通省告示第9号に規定する世界測地系に基づく平面直角座標系による第Ⅱ座標系投影は横メルカトル図法
図郭に表示してある座標値はキロメートル単位
方眼は0.5キロメートル間隔
図郭に表示してある経緯度目盛は10秒間隔

葵区・清水区
〔北沼上〕

平成17年度測量 平成22年度修正 令和6年度修正	1. 令和4年12月撮影空中写真 (C-15A 0016~0022) (C-16 0018~0024) (C-17 0038~0044) 2. 令和5年10月現地調査
---------------------------------	--

1:2,500

「この測量成果は、国土地理院長の承認を得て同院所管の測量成果を使用して得たものである。（承認番号）令5部公第153号」

静岡市