



































































## 清水区（高橋）

VII - N D 59-3



静岡市

	普通建物	△ 37.2 三角点
	堅ろう建物	□ 25.62 水準点
	普通解屋舎	△ 42.3 多角点等
	普通解屋舎	▽ 35.6 公共基準点 (二角点)
	普通解屋舎	□ 25.73 公共基準点 (三角点)
	堅ろう解屋舎	△ 25.2 電子基準点
		・ 12.3 標高の低い点
		・ 15.8 標高の低い点

	国 道 線		特 殊 道 路
	道 道 路		特 殊 鉄 道
	市 道 路		有 限 公 司 鐵 道
	水 道 路		鐵 道 線 路 中 的 鉄 道 パブリック・ホーム 及び 乗 客 車
	運 河 及 水 道		有 限 公 司 鐵 道
	有 限 公 司 運 河 及 水 道		有 限 公 司 鐵 道
	有 限 公 司 運 河 及 水 道		有 限 公 司 鐵 道
	有 限 公 司 運 河 及 水 道		有 限 公 司 鐵 道
	有 限 公 司 運 河 及 水 道		有 限 公 司 鐵 道
	有 限 公 司 運 河 及 水 道		有 限 公 司 鐵 道
	有 限 公 司 運 河 及 水 道		有 限 公 司 鐵 道
	有 限 公 司 運 河 及 水 道		有 限 公 司 鐵 道
	有 限 公 司 運 河 及 水 道		有 限 公 司 鐵 道
	有 限 公 司 運 河 及 水 道		有 限 公 司 鐵 道
	有 限 公 司 運 河 及 水 道		有 限 公 司 鐵 道
	有 限 公 司 運 河 及 水 道		有 限 公 司 鐵 道
	有 限 公 司 運 河 及 水 道		有 限 公 司 鐵 道
	有 限 公 司 運 河 及 水 道		有 限 公 司 鐵 道
	有 限 公 司 運 河 及 水 道		有 限 公 司 鐵 道
	有 限 公 司 運 河 及 水 道		有 限 公 司 鐵 道
	有 限 公 司 運 河 及 水 道		有 限 公 司 鐵 道
	有 限 公 司 運 河 及 水 道		有 限 公 司 鐵 道
	有 限 公 司 運 河 及 水 道		有 限 公 司 鐵 道
	有 限 公 司 運 河 及 水 道		有 限 公 司 鐵 道
	有 限 公 司 運 河 及 水 道		有 限 公 司 鐵 道
	有 限 公 司 運 河 及 水 道		有 限 公 司 鐵 道
	有 限 公 司 運 河 及 水 道		有 限 公 司 鐵 道
	有 限 公 司 運 河 及 水 道		有 限 公 司 鐵 道
	有 限 公 司 運 河 及 水 道		有 限 公 司 鐵 道
	有 限 公 司 運 河 及 水 道		有 限 公 司 鐵 道

A topographic map of the Aomori region. It shows contour lines with elevations of 1400, 1500, and 2500 meters. Key locations labeled include Aomori (青森), Hachinohe (八戸), Misaki (三崎), and various smaller towns like Aomori Bay (青森湾), Aomori Bay (青森湾), and Aomori Bay (青森湾). The map also shows the Aomori Bay (青森湾) and the Aomori Bay (青森湾).

座標系は平成14年国土交通省告示第9号に規定する世界測地系に基づく平面直角座標系による第Ⅱ座標  
投影は横メルカトル図法  
図郭に表示してある座標値はキロメートル単位  
方眼は0.5キロメートル間隔  
図郭に表示してある経緯度目盛は10秒間隔  
高さの基準は東京港の平均海面  
等高線の間隔は2メートル

Ⅶ-N D 59-3  
清水区  
(高橋)