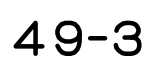








清水区（伊佐布）

VII - N D 49-1




































1:2,500

静岡市

	普通建物	△ 37.2 三角点
	堅ろう建物	□ 25.62 水準点
	普通簡壁倉	◇ 42.3 多角点等
	堅ろう製鉄倉	▽ 35.6 公共基準点 (三角点)
	普通簡壁倉	■ 25.73 公共基準点 (水準点)
	堅ろう製鉄倉	△ 25.62 電子基準点
		・ 12.3 標高が低い 建物
		・ 15.8 標高が 低く、傾斜大

ア	官公	ト	基	建
イ	株	所	設	設
ウ	株	所	設	設
エ	株	所	設	設
オ	株	所	設	設
カ	株	所	設	設
キ	株	所	設	設
ク	株	所	設	設
ケ	株	所	設	設
コ	株	所	設	設
サ	株	所	設	設
シ	株	所	設	設
ス	株	所	設	設
セ	株	所	設	設
ソ	株	所	設	設
タ	株	所	設	設
チ	株	所	設	設
ツ	株	所	設	設
テ	株	所	設	設
ト	株	所	設	設
ナ	株	所	設	設
ニ	株	所	設	設
ノ	株	所	設	設
ハ	株	所	設	設
ヒ	株	所	設	設
フ	株	所	設	設
ベ	株	所	設	設
ボ	株	所	設	設
バ	株	所	設	設
ビ	株	所	設	設
ブ	株	所	設	設
ペ	株	所	設	設
ポ	株	所	設	設
マ	株	所	設	設
ミ	株	所	設	設
ム	株	所	設	設
メ	株	所	設	設
モ	株	所	設	設
ヤ	株	所	設	設
ユ	株	所	設	設
ヨ	株	所	設	設
ラ	株	所	設	設
リ	株	所	設	設
ル	株	所	設	設
レ	株	所	設	設
ロ	株	所	設	設
ハ	株	所	設	設
ヘ	株	所	設	設
ホ	株	所	設	設
マ	株	所	設	設
ミ	株	所	設	設
ム	株	所	設	設
メ	株	所	設	設
モ	株	所	設	設
ヤ	株	所	設	設
ユ	株	所	設	設
ヨ	株	所	設	設
ラ	株	所	設	設
リ	株	所	設	設
ル	株	所	設	設
レ	株	所	設	設
ロ	株	所	設	設
ハ	株	所	設	設
ヘ	株	所	設	設
ホ	株	所	設	設
マ	株	所	設	設
ミ	株	所	設	設
ム	株	所	設	設
メ	株	所	設	設
モ	株	所	設	設
ヤ	株	所	設	設
ユ	株	所	設	設
ヨ	株	所	設	設
ラ	株	所	設	設
リ	株	所	設	設
ル	株	所	設	設
レ	株	所	設	設
ロ	株	所	設	設
ハ	株	所	設	設
ヘ	株	所	設	設
ホ	株	所	設	設
マ	株	所	設	設
ミ	株	所	設	設
ム	株	所	設	設
メ	株	所	設	設
モ	株	所	設	設
ヤ	株	所	設	設
ユ	株	所	設	設
ヨ	株	所	設	設
ラ	株	所	設	設
リ	株	所	設	設
ル	株	所	設	設
レ	株	所	設	設
ロ	株	所	設	設
ハ	株	所	設	設
ヘ	株	所	設	設
ホ	株	所	設	設
マ	株			

	道路線		普通鉄道
	道路路等		特殊鉄道
	歩道		道路
	(建設中) 建設中の道路		建設中の牧道
	歩道・分岐等		プラットフォーム 及び乗降場
	樹木並木 道路の樹木等		道路橋及び 鉄道橋
	並木		鉄道橋及び 牧道の橋等
	人工斜面		普通鉄道 及び停車場
	土堤		送電線
			区域界
			植生境界
			耕地界

	田		果樹園  	農 庭  
	畑		山地 のちの 採石場	荒 地  
	さとう きび畑	…	芝 地  	国 道  
	パイナッ プル畑		瓜 蓼  	しの地  
	桑 畑		針 葉 樹  	やし利 樹 林  
	茶 畑		竹 林  	溜 池  

座標系は平成14年国土交通省告示第9号に規定する世界測地系に基づく平面直角座標系による第Ⅱ座標投影は横メルカトル図法
図形に表示してある座標値はキロメートル単位
方眼は0.5キロメートル間隔
図形に表示してある経緯度目盛は10秒間隔
高さの基準は東京港の平均海面
等高線の間隔は2メートル

Ⅷ—ND 49—1
清水区
(伊佐布)