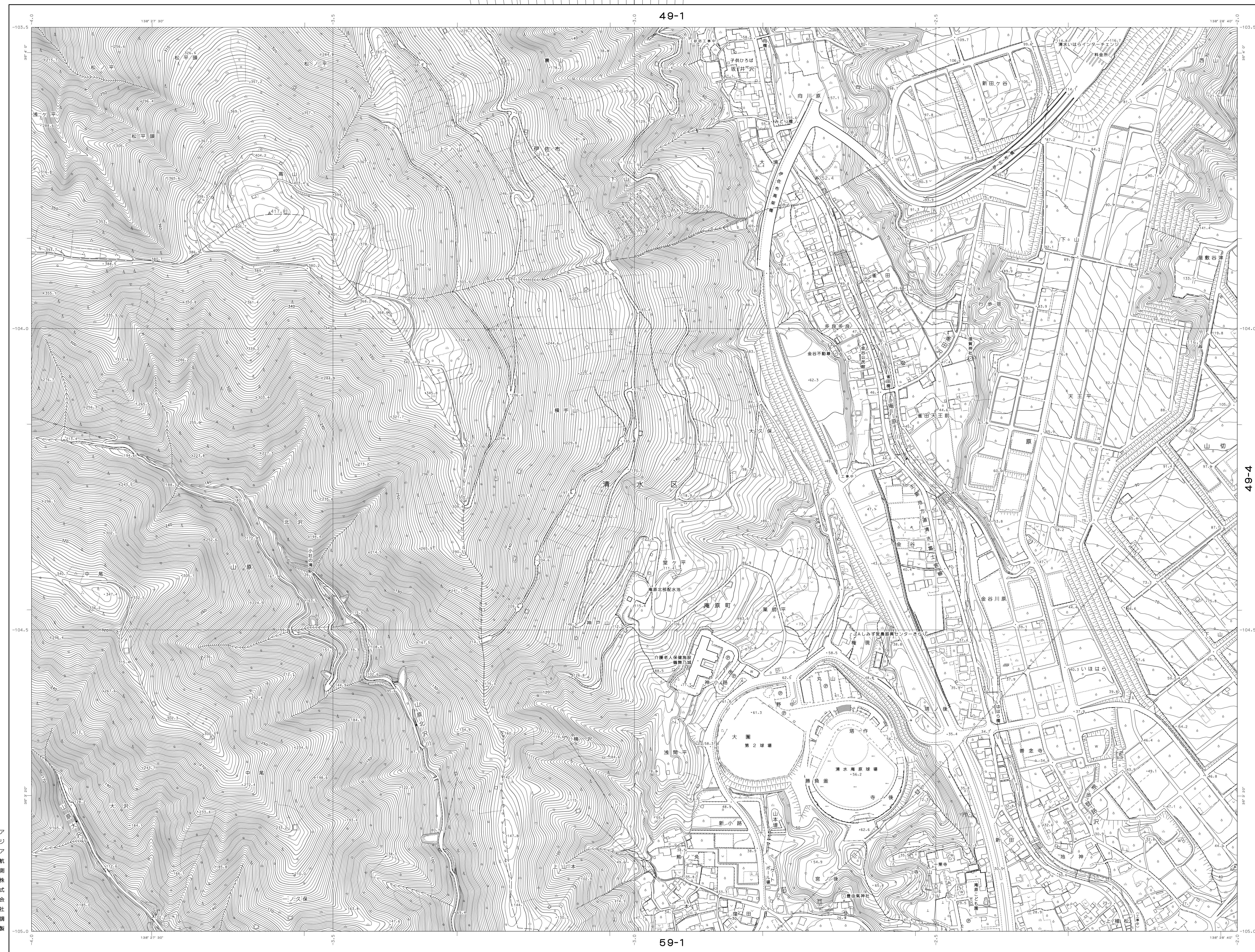


静岡市地形図  
清水区（庵原町（金谷））

1: 2,500  
VII - N D 49-3



平成 17 年測量  
平成 26 年修正  
令和 6 年修正

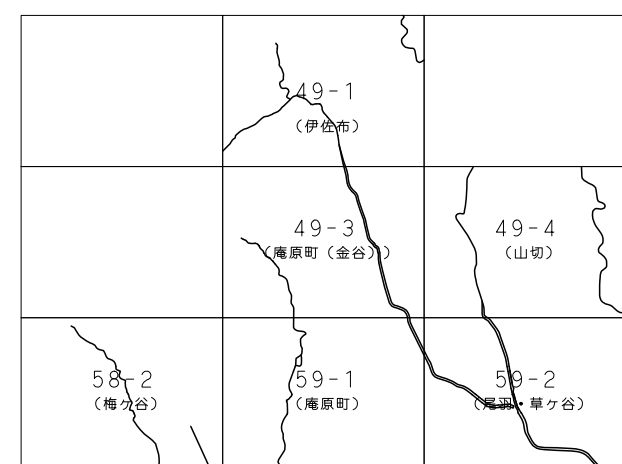
1. 令和 5 年 1 月撮影空中写真（C-13B 21～27）（C-14B 23～29）  
2. 令和 5 年 8 月現地調査

1:2,500







「この測量成果は、国土地理院長の承認を得て同院所管の測量成果も使用して得たものである。（承認番号）令5部公第133号」

静岡市

Ⅶ-N D 49-3  
清水区  
(庵原町(金谷))



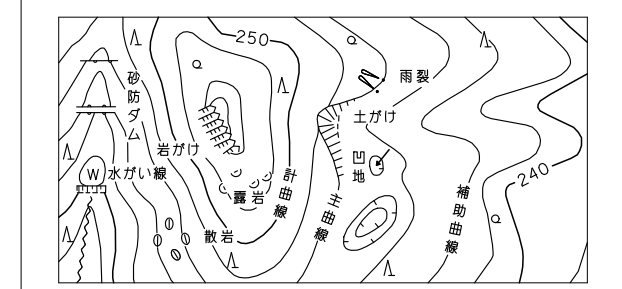
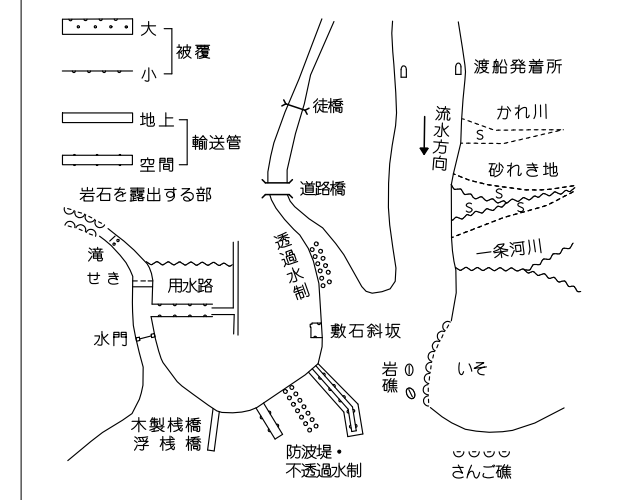
25 26

	普通建物	△ 37.2 三角点
	堅ろう建物	□ 25.62 水準点
	普通新壁舎	◇ 42.3 多角点等
	普通新壁舎	▽ 35.6 公共基準点 (二等点)
	堅ろう新壁舎	■ 25.73 公共水準点 (水準点)
	堅ろう新壁舎	△ 25.62 観測基準点
	- 12.3 観測をしない点	
	- 15.8 観測を要する点	

[illegible]

	道路線		普通鉄道
	高速路等		特殊鉄道
	徒歩道		索道
(建設中)			建設中の鉄道
建設中の道路			フライト・ホーム 及び事務棟
	歩道・分帯等		道路橋及び 鉄道橋
	横断歩道橋 道路分岐部等		低電圧の電線等
	笠木		私営鉄道
	人工斜面		送電区域界
	土堤		野生境界
			耕地境界

	田		果樹園	 	園 庭
	畑	 	その他の 牧場等	 	荒 地
	さとう きび畑	… … … … … …	芝 地		国 道
	パイナップル 畑	 	広 葉 菜 類		し の 地
	桑 畑	 	針 葉 菜 類	 	やし利 樹 林
	茶 畑	 	竹 林		湿 地



座標系は平成14年国土交通省告示第9号に規定する世界測地系に基づく平面直角座標系による第Ⅱ座標投影は横メルカトル図法  
図郭に表示してある座標値はキロメートル単位  
方眼は0.5キロメートル間隔  
図郭に表示してある経緯度目盛は10秒間隔  
高さの基準は東京港の平均海面  
等高線の間隔は2メートル

Ⅶ-N D 49-3  
清水区  
(庵原町(金谷))