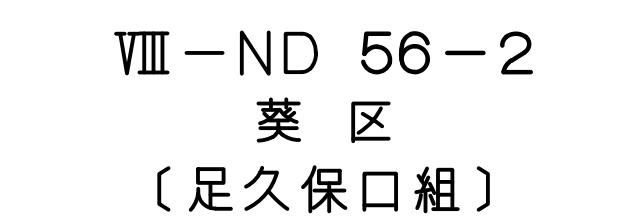






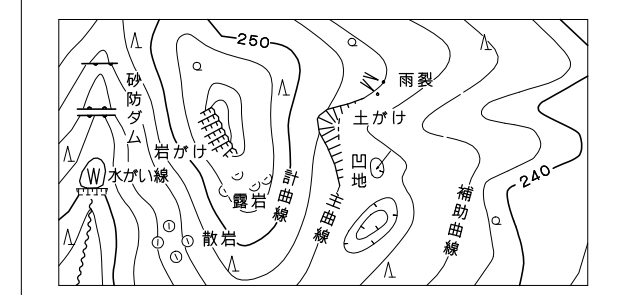
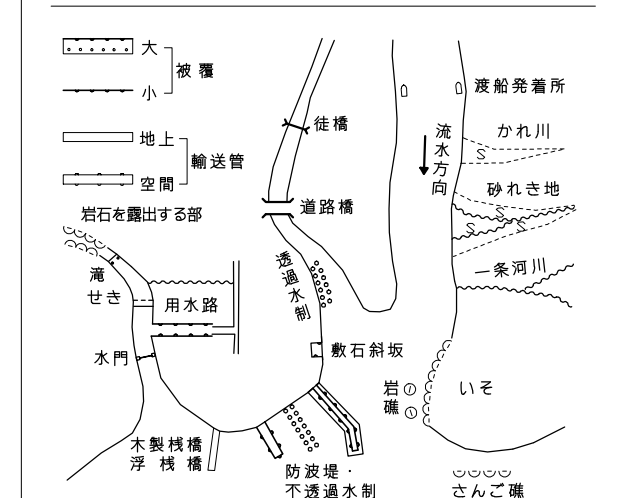
1:2,500
VIII — ND 56—2



		47-3 (牛麩)
	56-2 (足久保口組)	57-1 (門番)
	56-4 (美和)	57-3 (下)

記 号

	普通建物	△ 37.2	三角点
	堅ろう建物	□ 25.62	水準点
	普通築壁会	※ 42.3	多角点等
	堅ろう築壁会	▽ 35.6	分(三)基点 (三)基点
		※ 25.73	分(三)基点 (三)基点
		△ 25.62	電子基準点
		・ 12.3	電子位置しない 点
		・ 15.8	図に現れない 点

[illegible][illegible][illegible]

座標系は平成14年国土交通省告示第9号に規定する世界測地系に基づく平面直角座標系による測図座標系
投影は横メルカトル図法
図形に表示してある座標値はキロメートル単位
図形は0.5キロメートル間隔
図形に表示してある経緯度目盛は10秒間隔
高さの基準は東京湾の平均海面
等高線の間隔はメートル