








静岡市地形図
葵区〔麻機北〕

















































1:2,500
VIII — ND 57-4



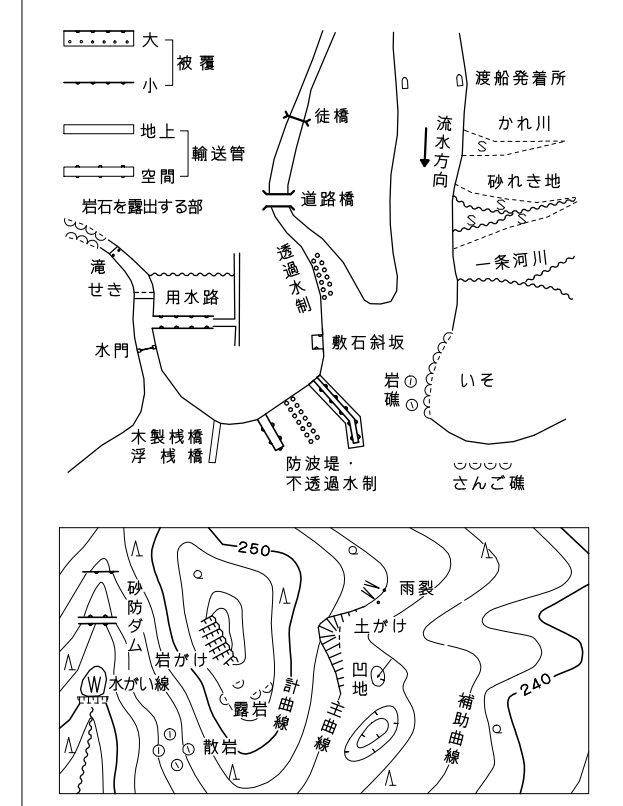
57-1 〔内蔵〕	57-2 〔標準化（平元年）〕	
57-3 〔下〕	57-4 〔標準化〕	58-3 〔北谷上〕
67-1 〔堀田ヶ谷〕	67-2 〔塚山〕	68-1 〔塚倉〕

	普通建物	△ 37.2	三角点
	堅ろう建物	△ 26.02	水準点
	堅ろう建物	△ 42.3	三角点等
	普通架設金	▽ 36.8	公共基準点 (三角基準点)
	普通架設金	▽ 26.73	公共基準点 (水準基準点)
	堅ろう架設金	△ 25.02	簡子基準点
	堅ろう架設金	・ 12.3	道路を包みない 点
		・ 10.0	簡子基準点 簡子基準点

[illegible]

	道路 路		普通 国道
	支路 路		特別 国道
	支路 路		支路
	建設中の道路		建設中の鉄道
	歩道・分岐等		プラットホーム
	踏切等、交通標		及び緑地帯
	踏切等、交通標		運送機及び
	踏切等、交通標		運送機
	踏切等、交通標		鉄道の信号機等
	踏切等、交通標		踏切等、交通標
	踏切等、交通標		踏切等、交通標
	踏切等、交通標		踏切等、交通標
	踏切等、交通標		踏切等、交通標
	踏切等、交通標		踏切等、交通標
	踏切等、交通標		踏切等、交通標
	踏切等、交通標		踏切等、交通標
	踏切等、交通標		踏切等、交通標
	踏切等、交通標		踏切等、交通標
	踏切等、交通標		踏切等、交通標
	踏切等、交通標		踏切等、交通標
	踏切等、交通標		踏切等、交通標
	踏切等、交通標		踏切等、交通標
	踏切等、交通標		踏切等、交通標
	踏切等、交通標		踏切等、交通標

田	田	果樹園	山	山	墓
田	田	そのほかの 農木畑	山	山	荒地
畑	畑	芝地	山		
草	草	底層林	草	草	はい松地
草	草	針葉林	草	草	しの地
草	草	雑草	草	草	やし科 樹林
草	草	竹林	草	草	湿地



座標系は平成14年国土交通省告示第9号に規定する世界測地系に基づく平面直角座標系による第Ⅱ座標系投影は横メルカトル図法

図郭に表示してある座標値はキロメートル単位

方眼は0.5キロメートル間隔

図郭に表示してある経緯度目盛は10秒間隔

高さの基準は東京湾の平均海面

等高線の間隔は2メートル