

1:2,500
VIII — ND 58 — 4



1:2,500

静岡市

58-1 (上野市)

58-2 (陣切)

58-3 (成石止)

59-1 (電原町)

59-2 (陣谷)

59-3 (高橋)















































60-1 (入江)

60-2 (長崎・久内・扇坂)

60-3 (鹿島)

	普通積物	△37.2 三角点
	堅牢な積物	△25.62 水準点
	普通無縫合	△42.3 多角点等
	堅牢無縫合	▽35.6 今基三角点 (三角点)
	堅牢無縫合	△25.73 今基三角点 (三角点)
	堅牢無縫合	△25.62 電子基準点
		・12.3 標石を封しない 図記
		・15.0 図記

[illegible]

	盛 土 堤		両 溝 盛 土 堤
	路 面 盛 土 堤		特 殊 盛 土 堤
	路 面 盛 土 堤		排水 盛 土 堤
	路 面 盛 土 堤		路 面 盛 土 堤
	路 面 盛 土 堤		路 面 盛 土 堤
	路 面 盛 土 堤		路 面 盛 土 堤
	路 面 盛 土 堤		路 面 盛 土 堤
	路 面 盛 土 堤		路 面 盛 土 堤
	路 面 盛 土 堤		路 面 盛 土 堤
	路 面 盛 土 堤		路 面 盛 土 堤
	路 面 盛 土 堤		路 面 盛 土 堤
	路 面 盛 土 堤		路 面 盛 土 堤
	路 面 盛 土 堤		路 面 盛 土 堤
	路 面 盛 土 堤		路 面 盛 土 堤
	路 面 盛 土 堤		路 面 盛 土 堤
	路 面 盛 土 堤		路 面 盛 土 堤
	路 面 盛 土 堤		路 面 盛 土 堤
	路 面 盛 土 堤		路 面 盛 土 堤
	路 面 盛 土 堤		路 面 盛 土 堤
	路 面 盛 土 堤		路 面 盛 土 堤
	路 面 盛 土 堤		路 面 盛 土 堤
	路 面 盛 土 堤		路 面 盛 土 堤
	路 面 盛 土 堤		路 面 盛 土 堤

[illegible][illegible]

座標系は平成14年国土交通省告示第9号に規定する
世界測地系に基づく平面直角座標系による第Ⅱ座標系
投影は横メルカトル図法
図郭に表示してある座標値はキロメートル単位
方眼は0.5キロメートル間隔
図郭に表示してある経緯度日経は10秒間隔
変位の基準は東京湾の平均海面
等高線の間隔は2メートル

VIII—ND 58—4
葵区・清水区
〔押切〕