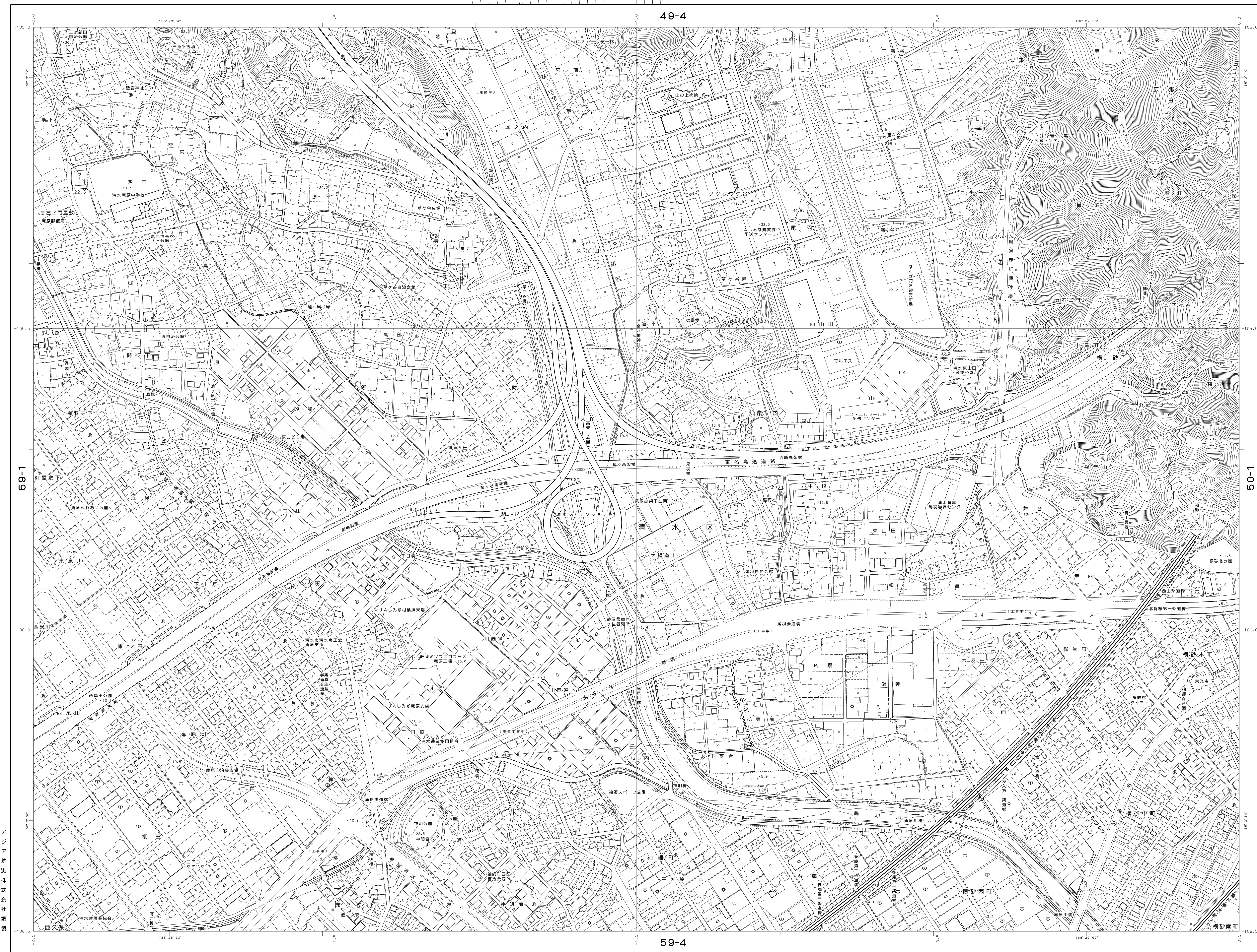


## 清水区（尾羽・草ヶ谷）

1: 2,500

VII - N D 59-2



平成 17 年 測量  
平成 23 年 修正  
令和 6 年 修正

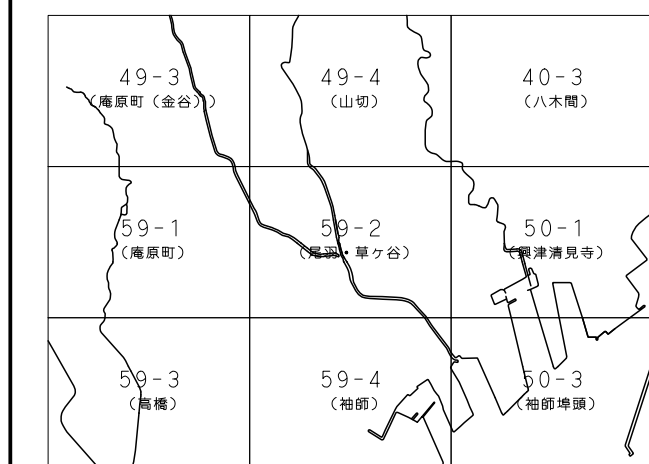
1. 令和 5 年 1 月撮影空中写真 (C-14 B 28~34) (C-15 A 31~37)  
2. 令和 5 年 8 月現地調査

1:2,500






「この測量成果は、国土地理院長の承認を得て同院所管の測量成果を使用して得たものである。（承認番号）令5郵公第133号」

市岡静

Ⅷ-N D 59-2  
清水区  
(尾羽・草ヶ谷)

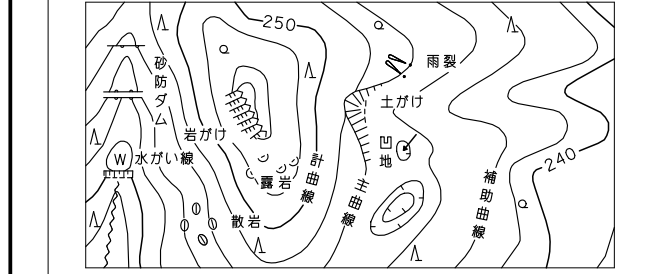
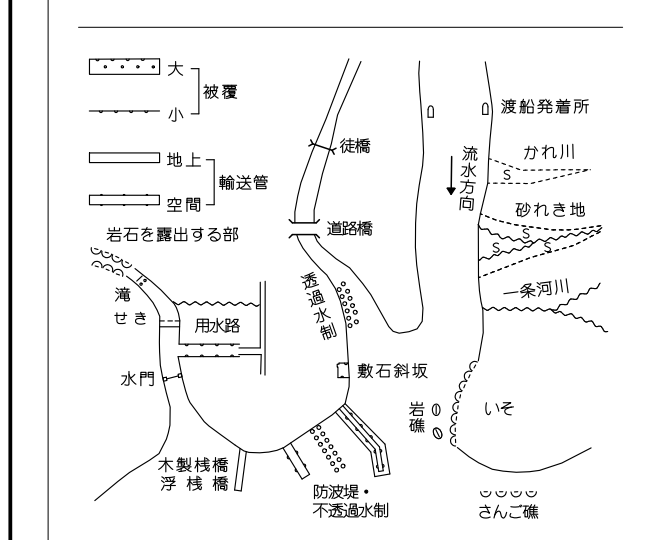


記 号

	普通建物	△ 37.2 三角点
	堅ろう建物	□ 25.62 水準点
	普通開壁倉	▽ 42.3 多角点等 (三角点)
	堅ろう開壁倉	□ 25.73 水準点 (水準点)
	堅ろう開壁倉	△ 25.62 観測水準点 ・ 12.3 標高を測しない ・ 15.8 柱・梁・隅角点

[illegible][illegible]

田	田	畝	果樹園	園	庭
田		畝		園	
畑	畑	畝	その畝の 棚田	山	麓
畑		畝		山	麓
畑	さとう きび畑	畑	芝 地	畑	田畠
畑		畝		畑	
畑	パイナップル 畑	畝	瓜 菜 畑	芋 地	しの地
畑		畝	針 葉 林	芋 地	やし利 樹 林
畑	桑 畑	畝	針 葉 林	芋 地	
畑		畝	竹 林	芋 地	芋 地



座標系は平成14年国土交通省告示第9号に規定する世界測地系に基づく平面直角座標系による第Ⅱ座標系投影は横メルカトル図法  
図郭に表示される座標値はキロメートル単位  
方眼は0.5キロメートル間隔  
図郭に表示される経緯度目盛は10秒間隔  
高さの基準は東京港の平均海面  
等高線の間隔は2メートル

Ⅷ-N D 59-2  
清水区  
(尾羽・草ヶ谷)