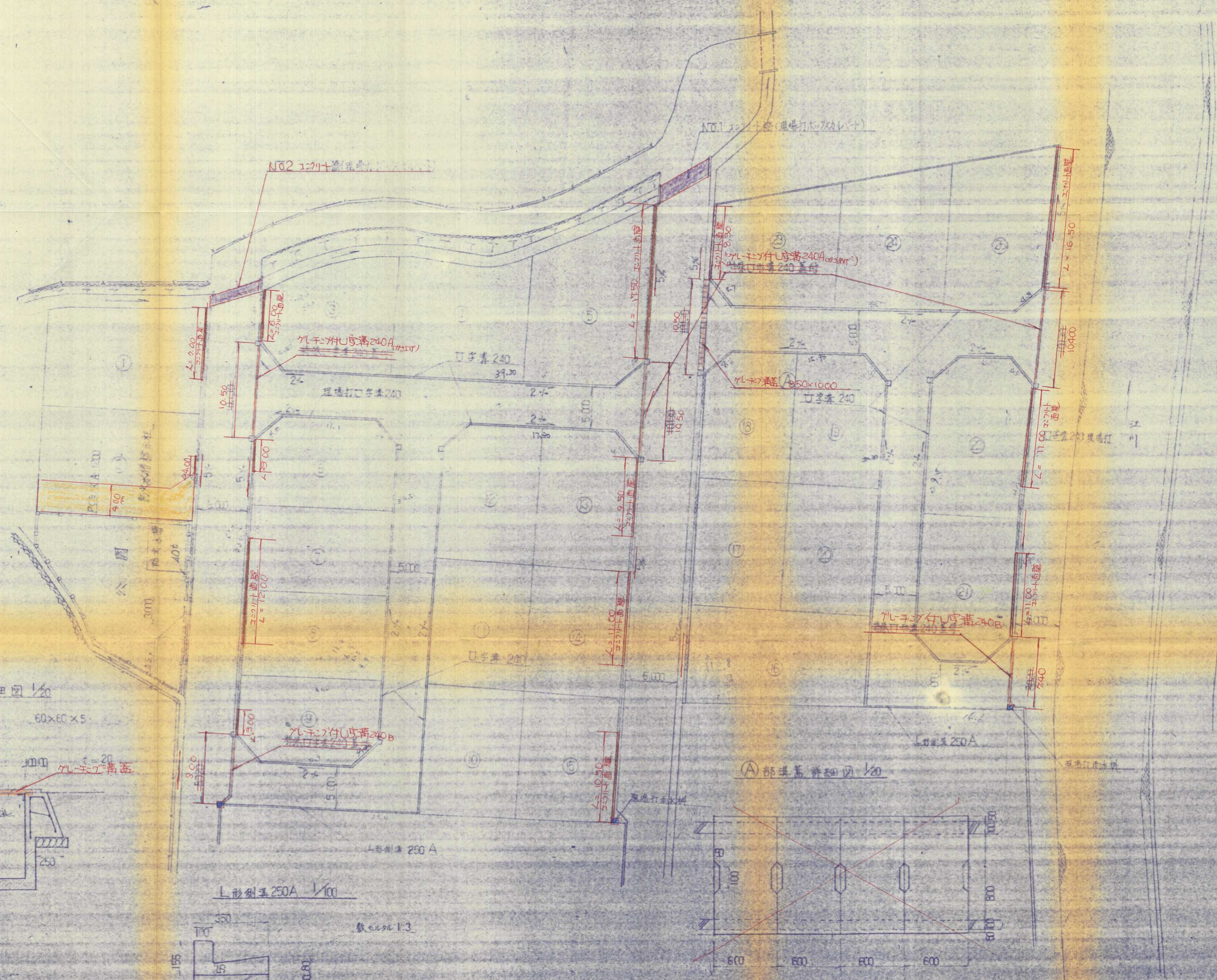
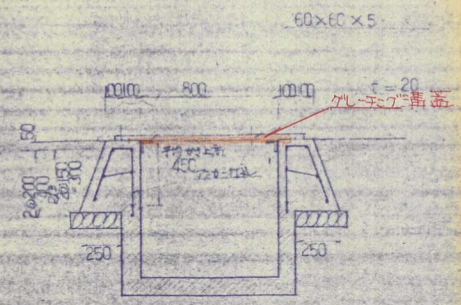


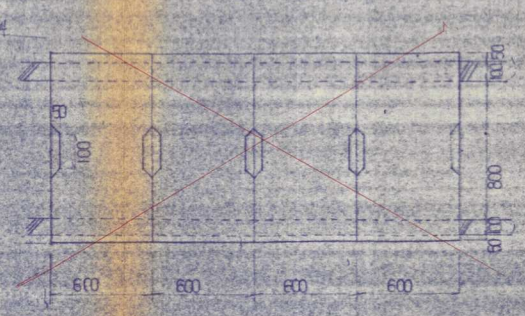
# 土地利用造成排水計画図 S=1/250



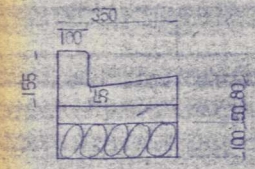
(A)部溝蓋詳細図 1/20



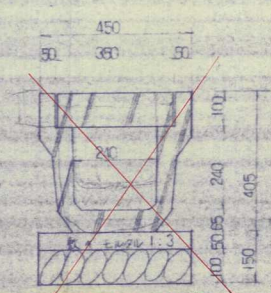
(A)部溝蓋詳細図 1/20



L形側溝 250A 1/100



特殊U形溝 1/100



別紙参照

- コナト直壁
- クレコ付U字溝 (240A or 240B)

凡例	
□	雨水貯留槽 (貯留槽)
—	既設外溝
○	PC管 (管径 200)
△	マンホール (蓋面)
■	コンクリート型 (既設)
—	公園入口ゲート

工事名	大塚川内三好町所有地造成工事
図面名	土地利用造成排水計画図 1/250
承認印	製図者 松本 昭 子
株式会社 SAM 総合企画	