



### ●地震の震動及造成的予測被害

地震震度	●震動が及ぶ範囲
地震震度 0	●震動が及ぶ範囲が狭い。
地震震度 1	●室内、部分人員が倒壊を覚悟。
地震震度 2	●室内、部分人員が倒壊を覚悟。部分の人員が倒壊を覚悟。
地震震度 3	●室内、部分人員が倒壊を覚悟。部分の人員が倒壊を覚悟。倒壊を覚悟の範囲が広がる。
地震震度 4	●室内、部分人員が倒壊を覚悟。部分の人員が倒壊を覚悟。倒壊を覚悟の範囲が広がる。倒壊を覚悟の範囲が広がる。
地震震度 5	●室内、部分人員が倒壊を覚悟。部分の人員が倒壊を覚悟。倒壊を覚悟の範囲が広がる。倒壊を覚悟の範囲が広がる。倒壊を覚悟の範囲が広がる。
地震震度 5以上(弱)	●室内、部分人員が倒壊を覚悟。部分の人員が倒壊を覚悟。倒壊を覚悟の範囲が広がる。倒壊を覚悟の範囲が広がる。倒壊を覚悟の範囲が広がる。
地震震度 5以上(中)	●室内、部分人員が倒壊を覚悟。部分の人員が倒壊を覚悟。倒壊を覚悟の範囲が広がる。倒壊を覚悟の範囲が広がる。倒壊を覚悟の範囲が広がる。
地震震度 5以上(強)	●室内、部分人員が倒壊を覚悟。部分の人員が倒壊を覚悟。倒壊を覚悟の範囲が広がる。倒壊を覚悟の範囲が広がる。倒壊を覚悟の範囲が広がる。
地震震度 6	●室内、部分人員が倒壊を覚悟。部分の人員が倒壊を覚悟。倒壊を覚悟の範囲が広がる。倒壊を覚悟の範囲が広がる。倒壊を覚悟の範囲が広がる。
地震震度 6以上(弱)	●室内、部分人員が倒壊を覚悟。部分の人員が倒壊を覚悟。倒壊を覚悟の範囲が広がる。倒壊を覚悟の範囲が広がる。倒壊を覚悟の範囲が広がる。
地震震度 6以上(中)	●室内、部分人員が倒壊を覚悟。部分の人員が倒壊を覚悟。倒壊を覚悟の範囲が広がる。倒壊を覚悟の範囲が広がる。倒壊を覚悟の範囲が広がる。
地震震度 6以上(強)	●室内、部分人員が倒壊を覚悟。部分の人員が倒壊を覚悟。倒壊を覚悟の範囲が広がる。倒壊を覚悟の範囲が広がる。倒壊を覚悟の範囲が広がる。
地震震度 7	●室内、部分人員が倒壊を覚悟。部分の人員が倒壊を覚悟。倒壊を覚悟の範囲が広がる。倒壊を覚悟の範囲が広がる。倒壊を覚悟の範囲が広がる。

推測在未来的30年以内M8~9級の規模の地震の発生確率が70~80%。如果发生像「南海海槽巨大地震」一样的地震的话，兵库县三田市的最大震度预计为5级以上(強)，推算损害程度为无人死亡、负伤者11人、完全毁坏的建筑物1栋、避难者13人等的轻度损害。

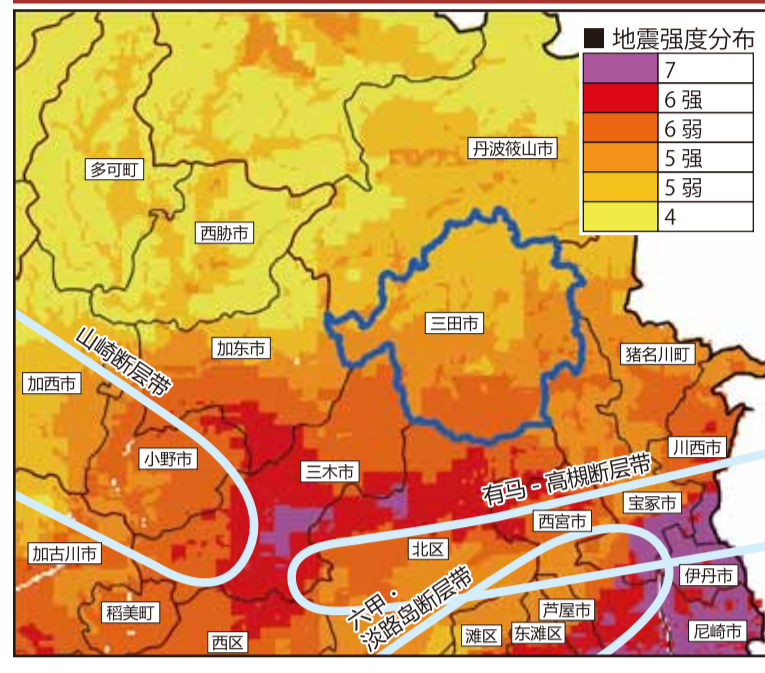
还有、三田市周围分布有会引起直下型地震的「有马-高槻断层带」、「六甲-淡路断层带」、「山崎断层带」的断层地貌。如果在此断层带发生地震，可能会发生5-6级的强震，可能造成非常大的损害。

平常需要将家具固定好，存储防灾用品，在日常生活中养成良好防灾意识。

### 自家的避难场所

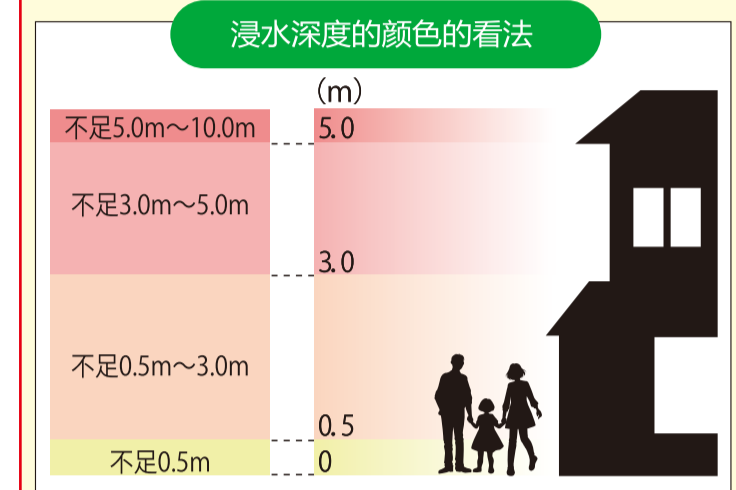
避难所的名称

有马-高槻断层带的地震(震度分布图)



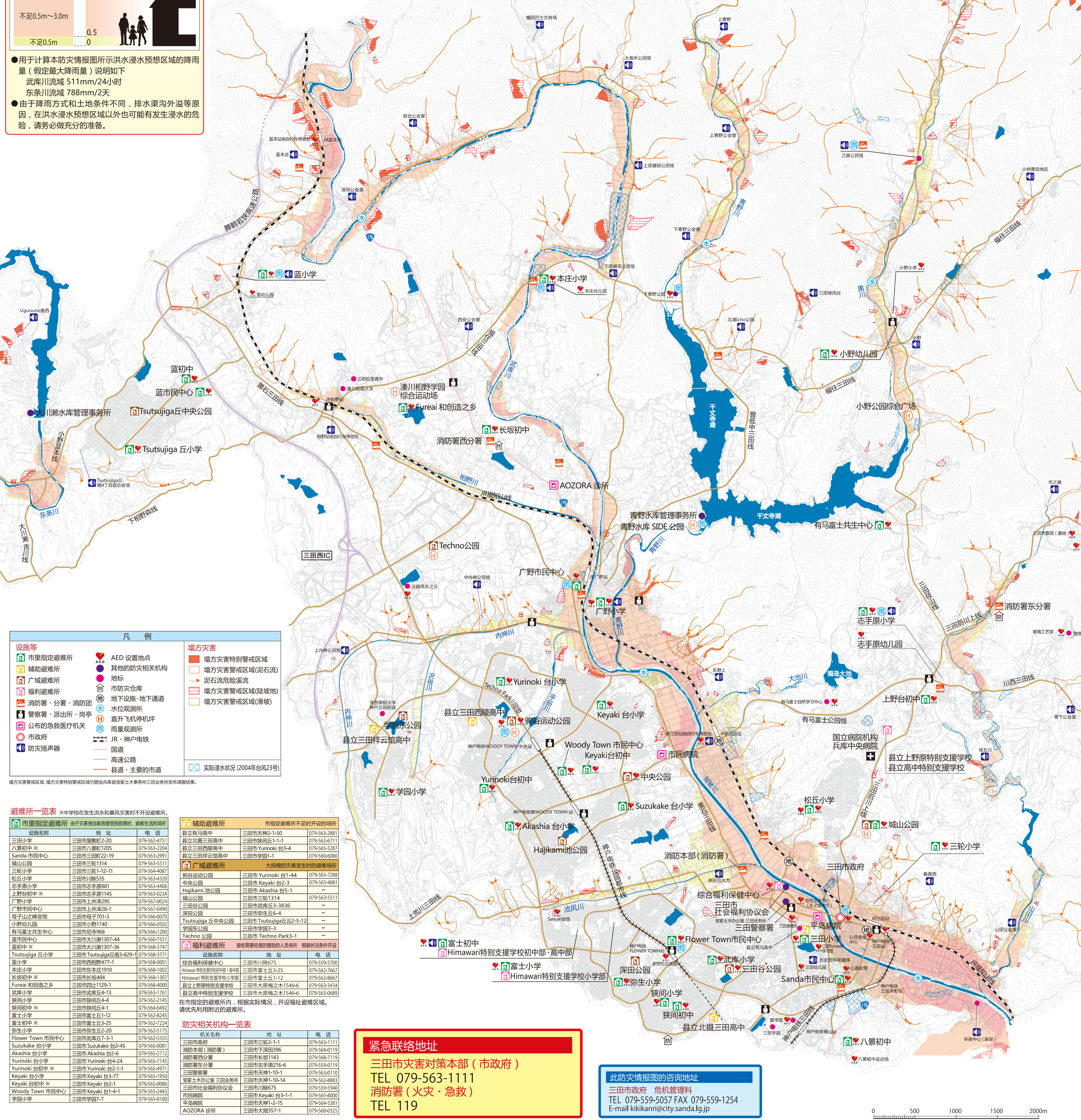
### 洪水浸水予想区域

洪水浸水予想区域是由兵库县指定并公布。标志有因大雨发生的河流堤坝决堤或发生浸水地区的预测区域及浸水深度。



●用于计算本防灾情报图所示洪水浸水予想区域降雨量(假定最大降雨量)说明如下  
 武库川流域 511mm/24小时  
 东条川流域 788mm/2天

●由于降雨方式和土地条件不同，排水渠沟外溢等原因，在洪水浸水予想区域以外也可能有发生浸水的危险，请务必做充分的准备。



### 凡例

设施等	市指定避难所	辅助避难所	广域避难所	福利避难所	消防署·分署·消防团	警察署·派出所·岗亭	公布的急救医疗机关	市政府	防灾扬声器	AED 设置地点	其他防灾相关机构	地标	市防灾仓库	地下设施·地下通道	水位观测所	直升飞机停机坪	雨量观测所	JR、神戸地铁	国道	高速公路	县道·主要市道	实际浸水状况(2004年台风23号)
设施等	市指定避难所	辅助避难所	广域避难所	福利避难所	消防署·分署·消防团	警察署·派出所·岗亭	公布的急救医疗机关	市政府	防灾扬声器	AED 设置地点	其他防灾相关机构	地标	市防灾仓库	地下设施·地下通道	水位观测所	直升飞机停机坪	雨量观测所	JR、神戸地铁	国道	高速公路	县道·主要市道	实际浸水状况(2004年台风23号)

### 避难所一览表

※中学校在发生洪水及暴风灾害时不开放避难所。

设施名称	地址	电话
三田小学	三田市屋敷町2-20	079-562-4751
八景初中	三田市八景町1205	079-563-2204
Sanda市民中心	三田市三田22-19	079-563-3991
城山公园	三田市三田1314	079-562-3171
三轮小学	三田市三田112-11	079-564-4087
松丘小学	三田市三田535	079-563-4320
志手原小学	三田市志手原881	079-563-4406
上野台初中	三田市志手原1145	079-563-0234
广野小学	三田市上野295	079-567-0024
产野市民中心	三田市上野282-1	079-567-0490
母子山之峰会馆	三田市三田701-3	079-566-0292
小野幼儿园	三田市小野1740	079-566-0502
有马富士共生中心	三田市志手原968	079-566-1200
蓝市民中心	三田市大川1307-44	079-566-7551
蓝初中	三田市大川1307-36	079-568-3747
Tsutsujiga丘小学	三田市 Tsutsujiga丘3-829-1	079-568-3771
蓝小学	三田市西野477-1	079-568-0001
本志小学	三田市本志1910	079-568-1002
长坂初中	三田市 Akashia 台2-6	079-568-3207
Fureai 和创造之乡	三田市西田1129-1	079-568-4000
鹿野小学	三田市志手原4-13	079-563-1761
狭间小学	三田市志手原4-4	079-562-2145
狭间初中	三田市志手原4-1	079-564-6492
富士小学	三田市富士1-12	079-562-8245
富士初中	三田市富士3-25	079-562-7234
Woodly Town 市民中心	三田市志手原7-31	079-562-5555
Suzukake 台小学	三田市 Suzukake 台2-45	079-565-0081
Akashia 台小学	三田市 Akashia 台2-6	079-565-2172
Yurinoki 台小学	三田市 Yurinoki 台4-24	079-565-2145
Yurinoki 台初中	三田市 Yurinoki 台2-11	079-565-4971
Keyaki 台小学	三田市 Keyaki 台3-77	079-565-1950
Keyaki 台初中	三田市 Keyaki 台2-1	079-565-0086
Woodly Town 市民中心	三田市 Keyaki 台1-41	079-565-2443
学园小学	三田市学园7-7	079-565-8100
综合福利保健中心	三田市川崎675	079-559-5700
Himawari 特别支援学校初中部·高中部	三田市富士3-25	079-564-7067
Himawari 特别支援学校小学部	三田市富士1-12	079-562-8607
县立上野原特别支援学校	三田市大原楠之木1546-6	079-562-3434
县立高中特别支援学校	三田市大原楠之木1546-6	079-562-0689

### 防灾相关机构一览表

机关名称	地址	电话
三田市政府	三田市三田2-1-1	079-563-1111
消防本部(消防署)	三田市下深田396	079-564-0119
消防署分署	三田市长坂143	079-562-7119
消防署分署	三田市志手原216-6	079-559-0119
三田警察署	三田市天神1-10-1	079-563-0110
国家土木办公室 三田业务所	三田市天神1-10-14	079-562-8883
三田市社会福祉协议会	三田市川崎675	079-559-5940
市民病院	三田市 Keyaki 台3-1-1	079-564-8000
早急病院	三田市天神1-2-15	079-564-5381
AOZORA 诊所	三田市大川357-1	079-560-0325

**紧急联络地址**

三田市灾害对策本部(市政府)  
 TEL 079-563-1111  
 消防署(火灾·急救)  
 TEL 119

**此防灾情报图的咨询地址**

三田市政府 危机管理科  
 TEL 079-559-5057 FAX 079-559-1254  
 E-mail kikikanni@city.sanda.lg.jp

