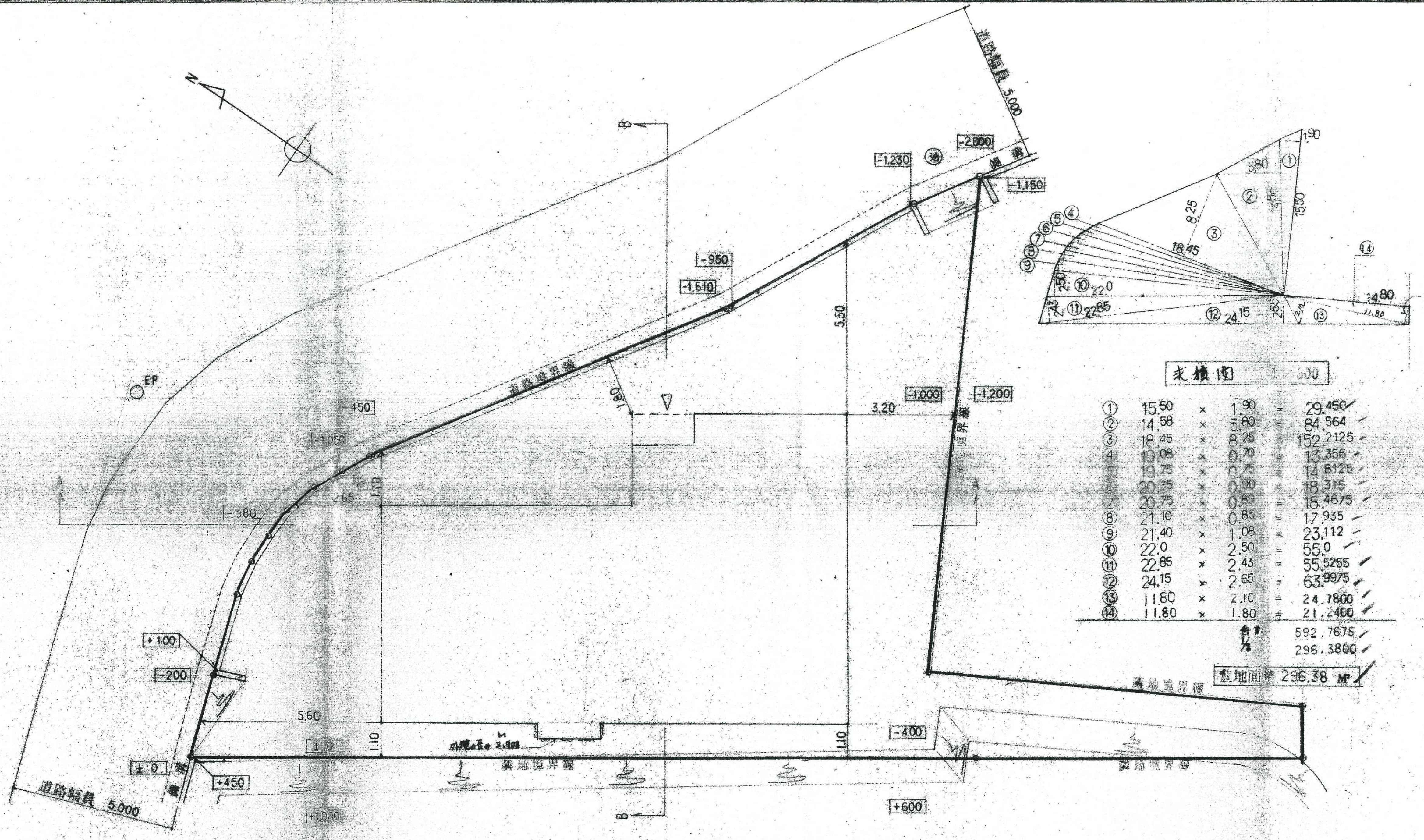
N
B
道路幅員 5.000
-2.800
-1.230
-1.150
道路境界線
-950
-1.510
5.50
1.80
3.20
-1.000
-1.200
隣地境界線
450
-1.050
2.65
1.70
-580
EP
+100
-200
5.60
±0
1.10
-400
+450
+1.000
+600
道路幅員 5.000
外壁の長さ 2.900
1.90
5.80
8.25
15.50
14.58
18.45
22.0
22.85
24.15
2.65
2.10
14.80
11.80
1.80

配置図1/100

求積図 1/500

①	15.50	×	1.90	=	29.450
②	14.58	×	5.80	=	84.564
③	18.45	×	8.25	=	152.2125
④	19.08	×	0.70	=	13.356
⑤	19.75	×	0.75	=	14.8125
⑥	20.35	×	0.90	=	18.315
⑦	20.75	×	0.89	=	18.4675
⑧	21.10	×	0.85	=	17.935
⑨	21.40	×	1.08	=	23.112
⑩	22.0	×	2.50	=	55.0
⑪	22.85	×	2.43	=	55.5255
⑫	24.15	×	2.65	=	63.9975
⑬	11.80	×	2.10	=	24.7800
⑭	11.80	×	1.80	=	21.2400
				合計	592.7675
				½	296.3800

敷地面積 296.38 ㎡

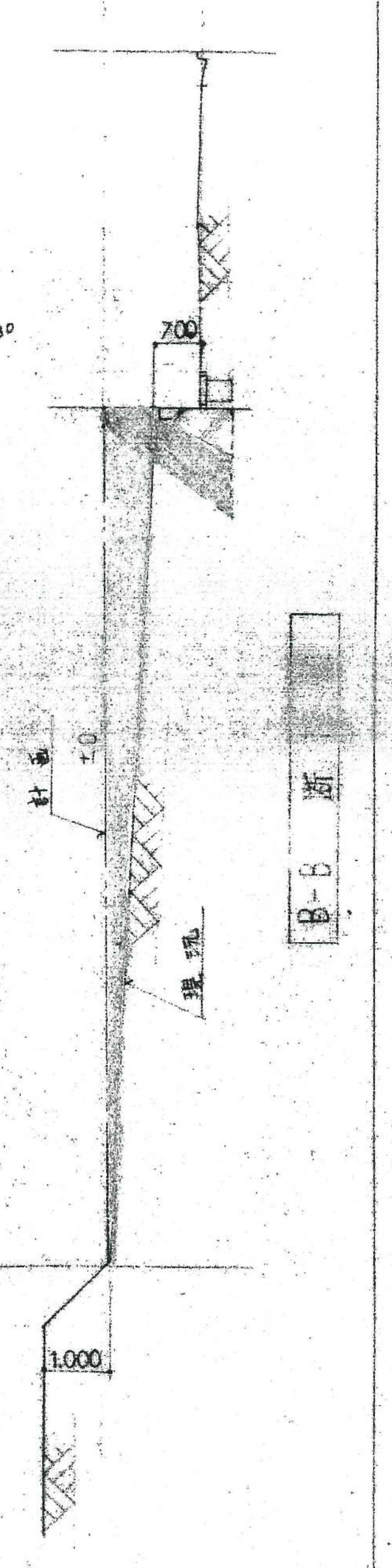
700
計画
±0
現況
1.000

B-B 断面


境界
計画
±0
580
現況
法面
30°
境界
1000
200

A-A 断面図

建築場所 地名地番 北九州市小倉南区横代南町3丁目 1416-3(A), ~~1418(C), 1418(D)~~
用途地域 市街化調整区域

防火地域
その他法規制

平成3年7月15日
A 福岡市中央区天神1丁目10番17号
一級建築士 坂口廣實

3-11

クボタハウス株式会社

変更事項 ½ 位置(建物配置)	御承認印	検図	設計	製図	小路規二邸新築工事	日付 91.4.21	図番
					型式	縮尺	製番

平2.8.