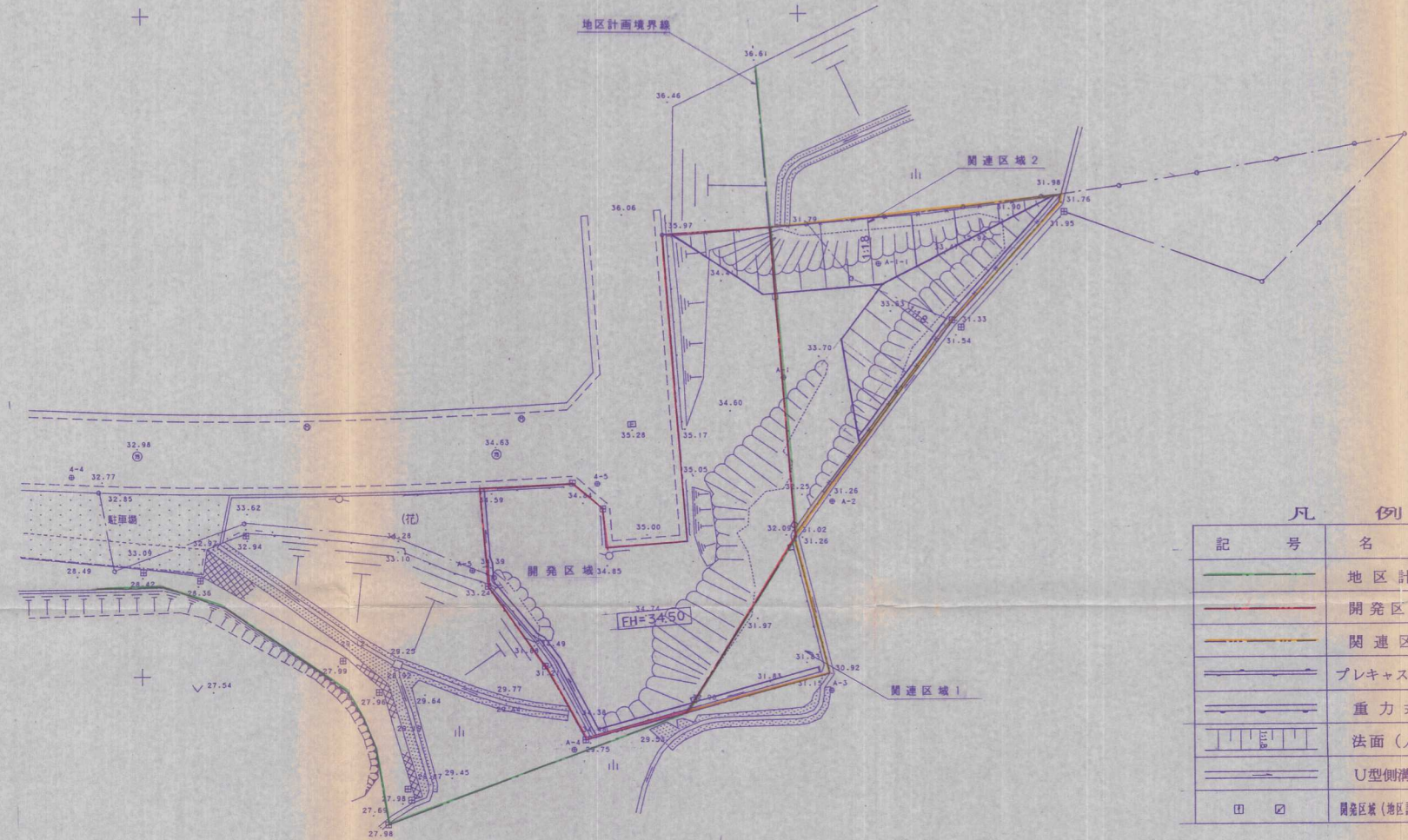
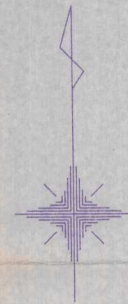








$$S = 1 : 250$$


凡 例	
記 号	名 称
	地区計画線
	開発区域境界
	関連区域界
	プレキャストL型擁壁
	重力式擁壁
	法面（人工芝）
	U型側溝（240）
 	開発区域（地区計画区域）開発地

開発者	近藤 恵子		
開発区域 の地名	北九州市小倉南区舞ヶ丘二丁目 845-1 外		
図面 覆別	土地利用計画平面図		
図面番号	縮	尺	設計年月日
5		1:250	
設計者	株式会社 創建コンサルタンツ 093 (964) 2257		氏名 溝上 俊明