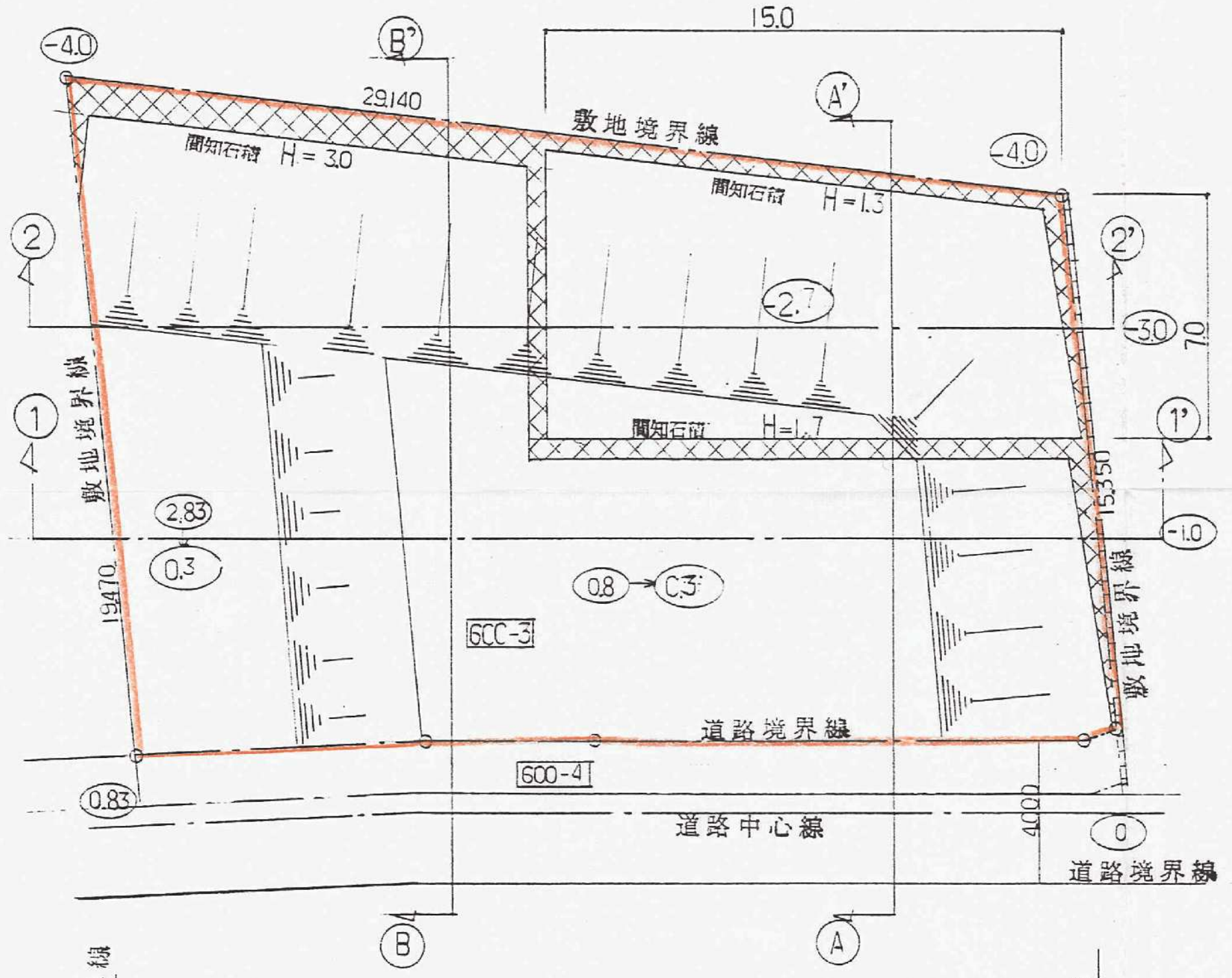

15.0
29.140
敷地境界線
間知石積 H=3.0
間知石積 H=1.3
間知石積 H=1.7
-4.0
-2.7
-3.0
-1.0
2.83
0.3
0.8
0.3
600-3
600-4
0.83
0
7.0
15.350
19.470
4.000
道路境界線
道路中心線
A
A'
B
B'
①
①'
②
②'

敷地 S＝1:200

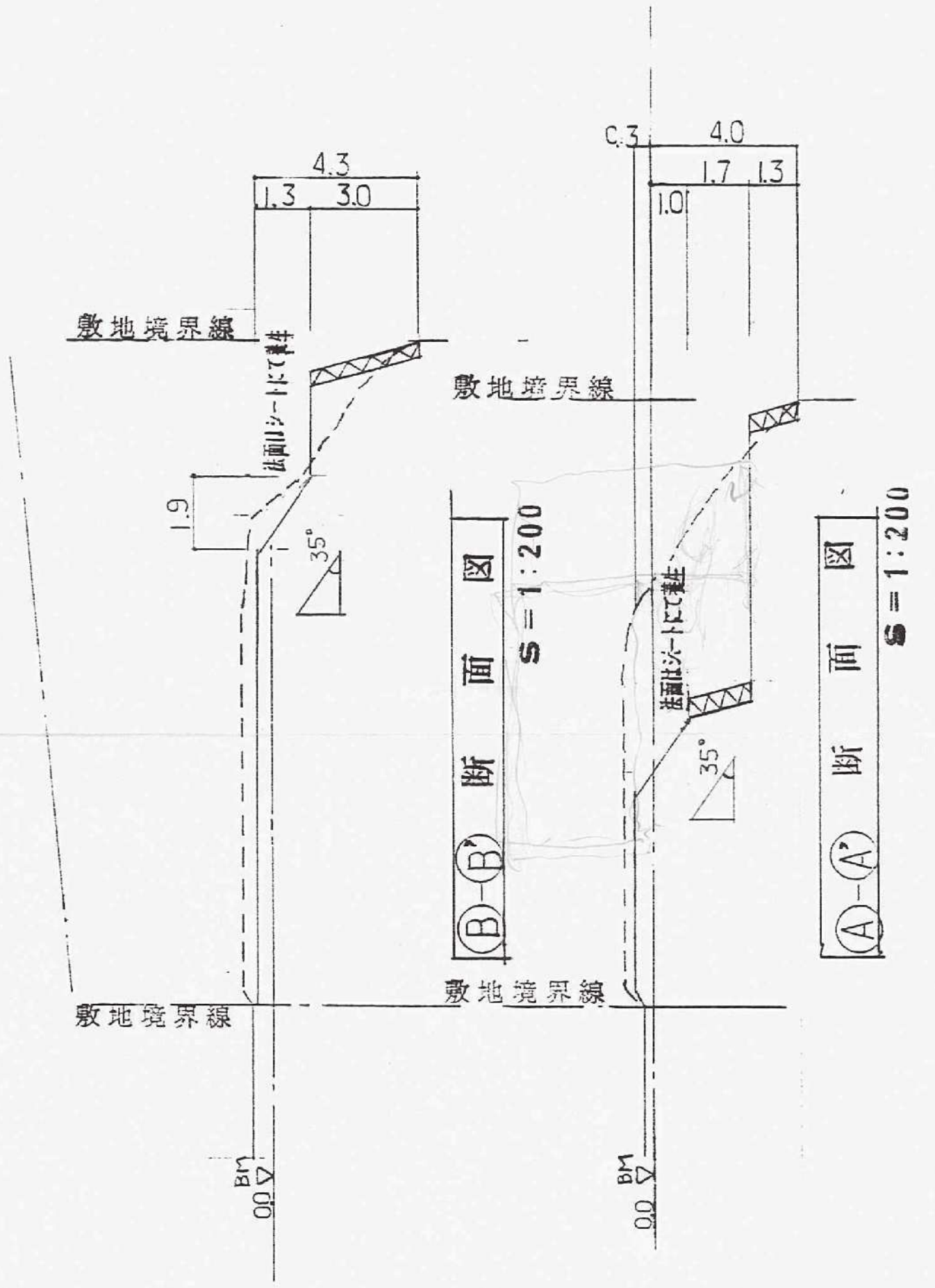

4.3
1.3
3.0
敷地境界線
法面はシートにて養生
1.9
35°
B.M. 0.0
0.3
4.0
1.7
1.3
1.0

Ⓑ-Ⓑ' 断面図 S＝1:200

Ⓐ-Ⓐ' 断面図 S＝1:200

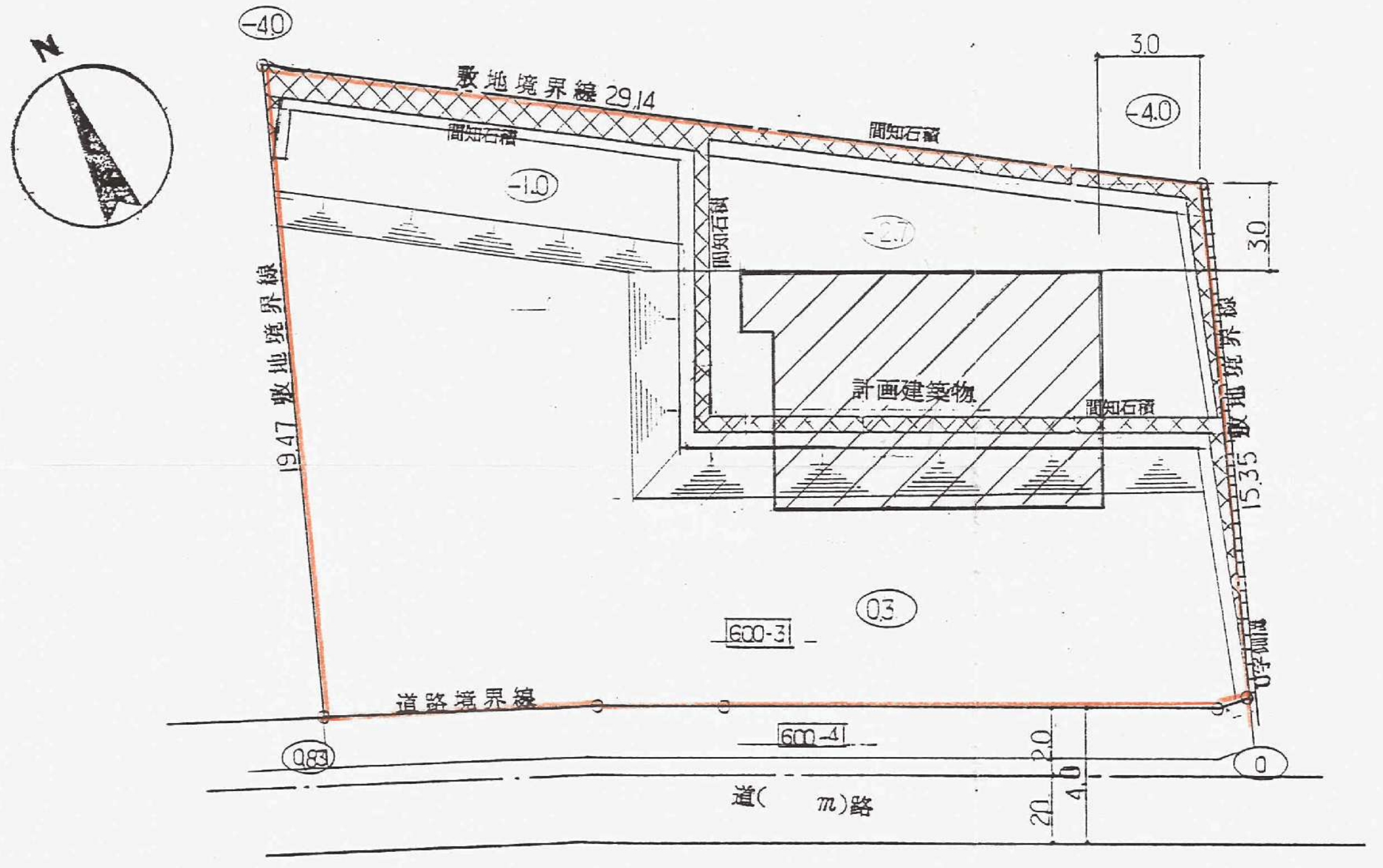

N
-4.0
敷地境界線 29.14
間知石積
3.0
-4.0
3.0
-1.0
計画建築物
19.47 敷地境界線
15.35 敷地境界線
0.3
600-3
600-4
道路境界線
0.83
0
2.0
4.0
2.0
道（ m）路

計画配置図 S=1:200

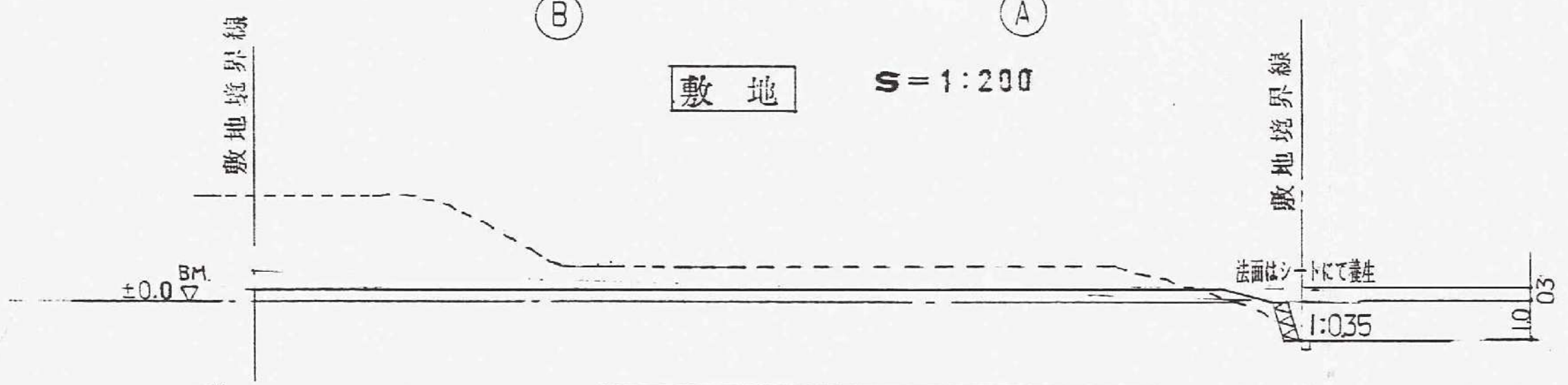

敷地境界線
±0.0 B.M.
法面はシートにて養生
1:0.35
1.0
0.3

①-①' 断 面 図 S＝1:200

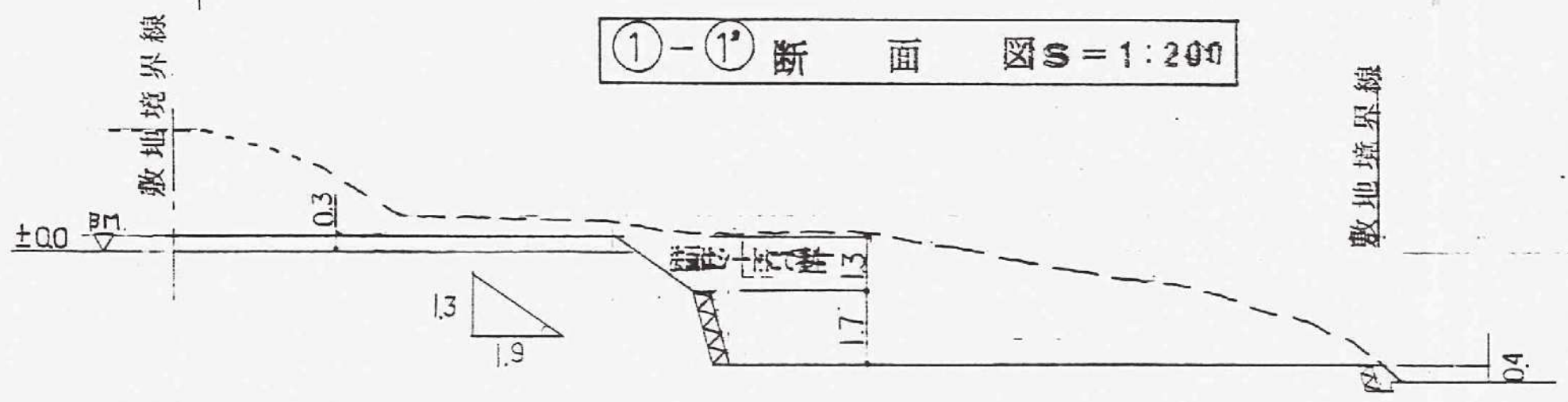

敷地境界線
±0.0 B.M.
0.3
1.3
1.9
法面はシートにて養生
1.3
1.7
0.4

②-②' 断 面 図 S＝1:200

作 図	年 月 日 年 月 日 年 月 日 年 月 日	備 考	

工事番号

河内邸新築 工事

北九州市小倉南区長野本町二丁目1-11 472-4860
472-4860

■建築一式工事 ■内装工事 ■設計・監理
㈲サンスイ
SANSUI
北九州市小倉南区長野本町２丁目１－11
TEL（093）472-4860代 FAX（093）473-7977

建設業の許可
福岡県知事許可 般-5 第11040号
建築士事務所登録 河内伸[redacted]
福岡県知事登録 第2-54158号

承認

設計

図面

縮尺

図面番号

11-8