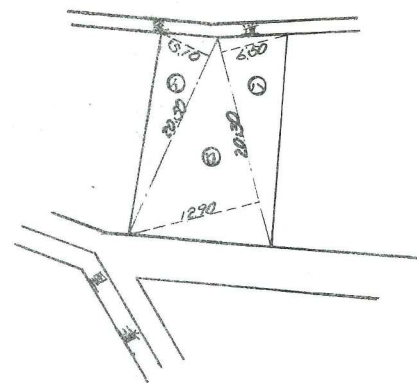


求積図

S=1:500

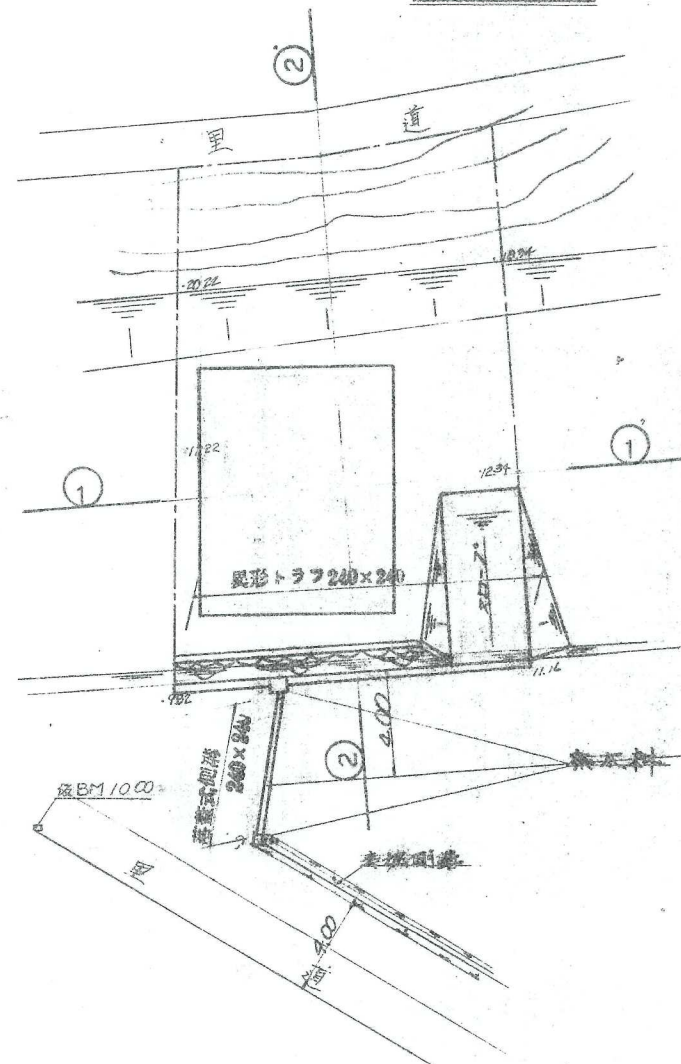


求積表

番号	大斜	小斜	積
1	20.57	5.10	104.55
口	20.57	12.90	261.87
ハ	20.57	6.50	131.95
小計			498.37
二重			249.185
坪			75.5714

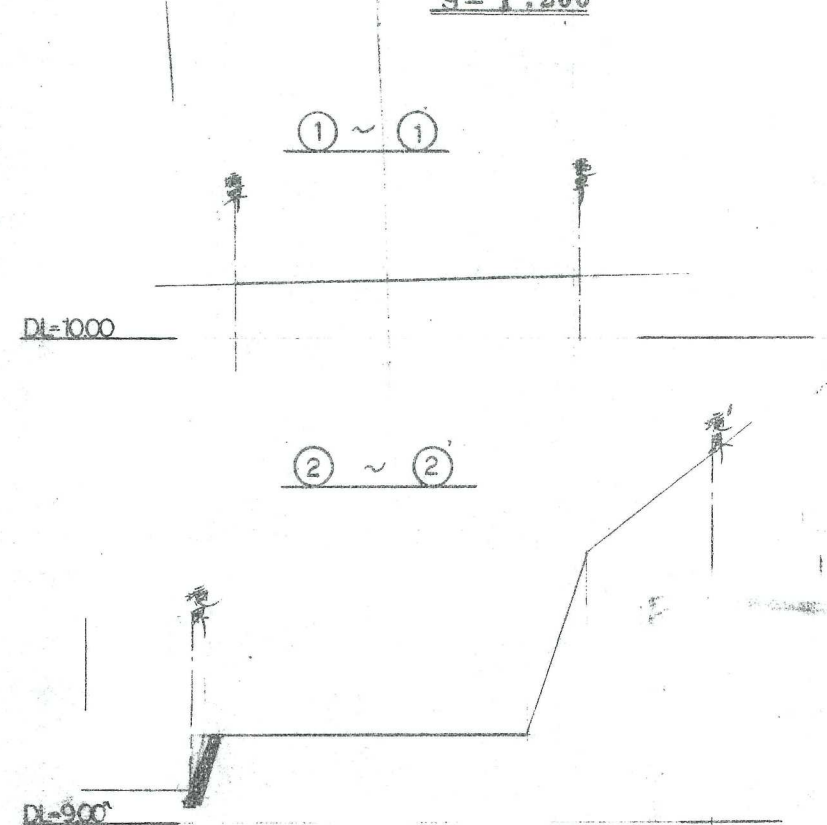
造成地力平面図

S=1:200



断面図

S=1:200



土木・建築・設計・監理  
太平開発株式会社

摘要	工事場所	町田区大字白野江の地	件名	宅地造成	縮尺	図示
	担当		図名	求積図造成地力平面図断面図	図面番号	