I:2,500

I－IE54－1

松浦市地形図



令和 3 年測量

1.令和元年11月撮　　影
2.令和 3 年 8月現地調査

I:2,500

0 50 100 200 300 400 500m

「この測量成果は、国土地理院長の助言を受けて得たものである。
（助言番号）令 3 九公 第 58 号」

計画機関　松浦市
作業機関　株式会社　パスコ

I－IE 54－1

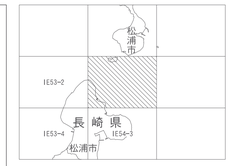

記号



座標系は平成14年国土交通省告示第9号の規程による第Ⅰ座標系
投影は横メルカトル図法
図郭に表示してある座標値はキロメートル単位
平面直角座標値は世界測地系に対応
方眼は0.5キロメートル間隔
高さの基準は東京湾の平均海面
等高線の間隔は2メートル

I－IE 54－1