1:2,500

I－IE 66－1

松浦市地形図



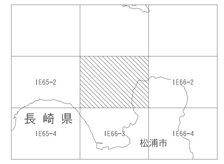



令和 3年測量

1.令和元年11月撮影
2.令和 3年 8月現地調査

1:2,500

0 50 100 200 300 400 500m

「この測量成果は、国土地理院長の助言を受けて得たものである。
（助言番号）令 3 九公 第 58 号」

計画機関 松 浦 市
作業機関 株式会社 パ ス コ

座標系は平成14年国土交通省告示第9号の規程による第Ⅰ座標系
投影は横メルカトル図法
図郭に表示してある座標値はキロメートル単位
平面直角座標値は世界測地系に対応
方眼は0.5キロメートル間隔
高さの基準は東京湾の平均海面
等高線の間隔は2メートル

I－IE 66－1