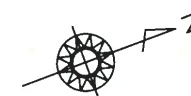








S=1 : 300



凡 例

	開発区域境界
	道 路
	ご み 置 場
	側 溝、桝
	法 面
	水路用地 (雑種地)

概 算 有 効 表

	面 積(㎡)	比(%)
全体面積	2,218.99	100.0
道 路	431.50	19.45
ゴミ集積所	6.04	0.27
水路用地 (雑種地)	20.41	0.92
有効宅地	1,761.04	79.36

竣工图

開 発 者	TEL 093-571-1555		東宝ホーム株式会社
開発区域 の地名	北九州市戸畑区土取町14番23外		
図面 種別	土 地 利 用 竣 工 図 雨 水 排 水 竣 工 図		
図面番号	縮 尺	設計年月日	
7	S=1:300	R6.6.25	
設計者	北九州市小倉北区馬借三丁目3番37号 (有)高尾設計事務所 TEL 093-511-4067 氏名 高 尾 容 旦		