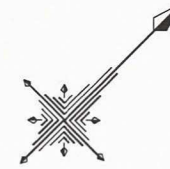
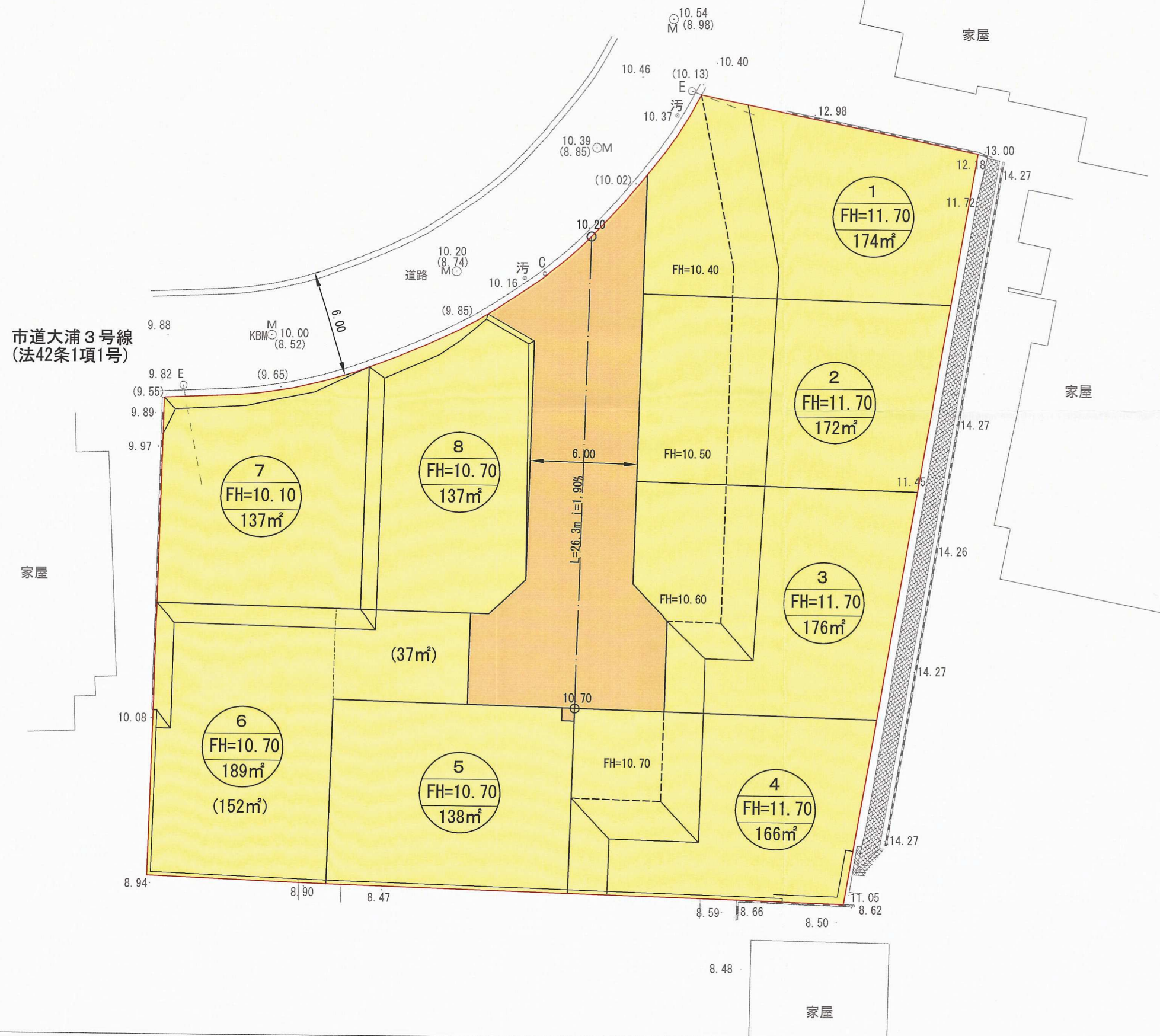





北九州市八幡西区大浦一丁目地内  
土地利用竣工図 S = 1 : 250



	宅 地	1294.45m <sup>2</sup>	87.04%
	道 路	192.71m <sup>2</sup>	12.96%
	開発区域	1487.16m <sup>2</sup>	100.00%

マサキ測量設計株式会社 直方市大字感田720番地の1 設計者 末繁 隆			
所 在	北九州市八幡西区大浦1丁目地内		
縮 尺	S = 1 : 2 5 0	図 番	7/16
図 名	土地利用竣工図	年月日	H27.09.03