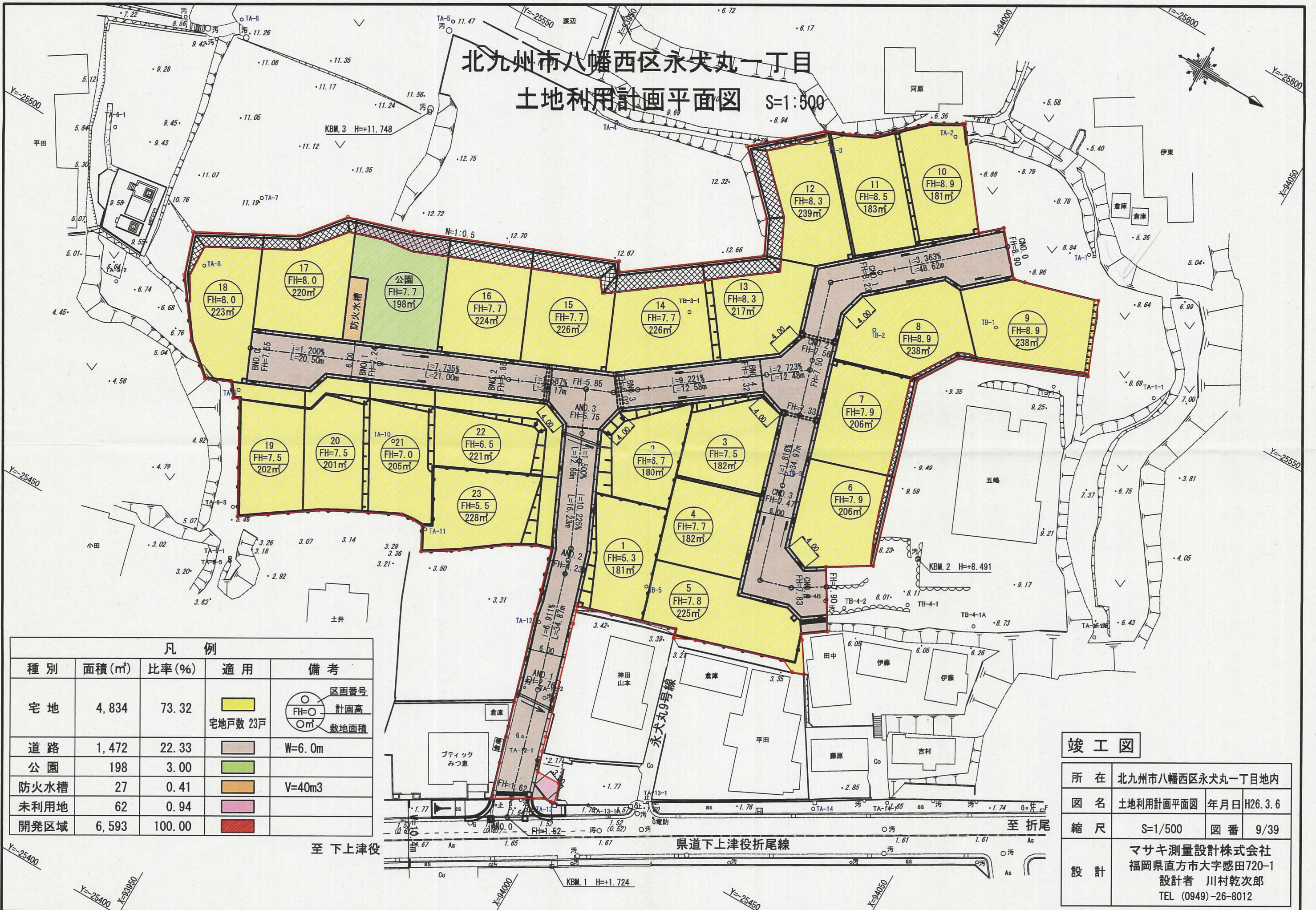








北九州市八幡西区永犬丸一丁目 土地利用計画平面図 S=1:500



凡 例				
種 別	面積(m ²)	比率(%)	適 用	備 考
宅 地	4,834	73.32		区画番号 FH=○ 計画高 ○m ² 敷地面積 宅地戸数 23戸
道 路	1,472	22.33		W=6.0m
公 園	198	3.00		
防火水槽	27	0.41		V=40m ³
未利用地	62	0.94		
開発区域	6,593	100.00		

竣工図

所 在	北九州市八幡西区永犬丸一丁目地内		
図 名	土地利用計画平面図	年月日	H26.3.6
縮 尺	S=1/500	図 番	9/39
設 計	マサキ測量設計株式会社 福岡県直方市大字感田720-1 設計者 川村乾次郎 TEL (0949)-26-8012		