
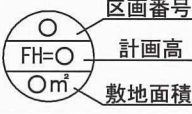







北九州市八幡西区真名子二丁目地内  
土地利用計画平面図 A3版 S=1:300



凡 例				
種 別	面積(m²)	比率(%)	適 用	備 考
宅 地	1,978.92	84.13	 宅地戸数 10戸	 区画番号 計画高 敷地面積
道 路	359.02	15.26		W=6.0m
開発行為に関する 工事の道路部	(20.67)	—		開発区域外
ゴミステーション	4.02	0.17		
未利用地	10.36	0.44		
開発区域	2,352.32	100.00		

【竣工図】

所 在	北九州市八幡西区真名子二丁目地内		
図 名	土地利用計画平面図	年月日	H28. 2. 8
縮 尺	S=1/300	図 番	7/23
設 計	〒807-1103 八幡西区香月西3-2-12 旭測量設計株式会社 設計者 前田 昌 TEL (093)-618-3180		