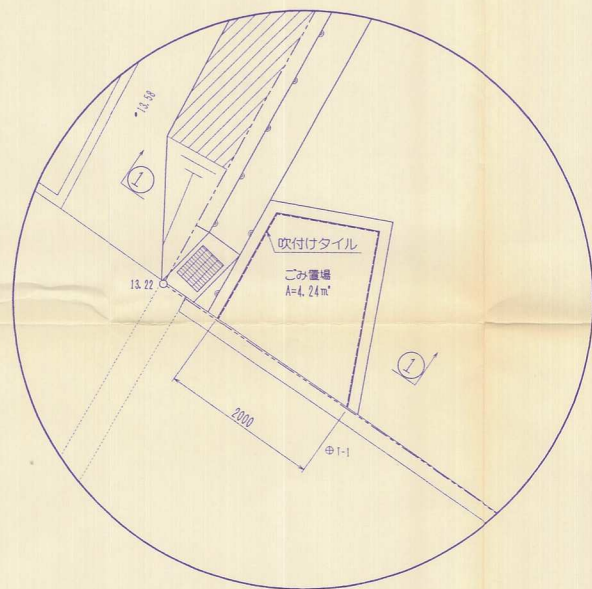


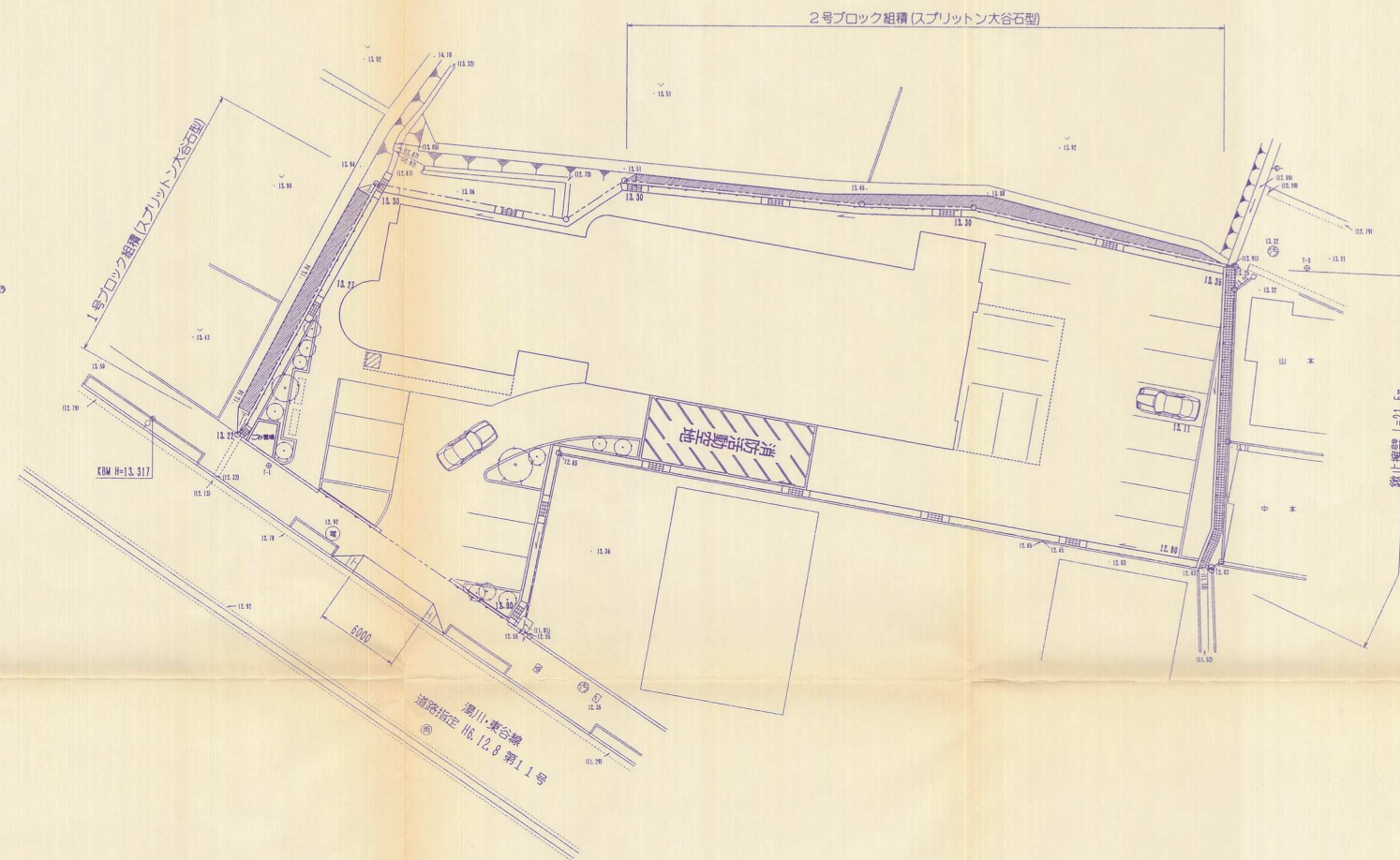
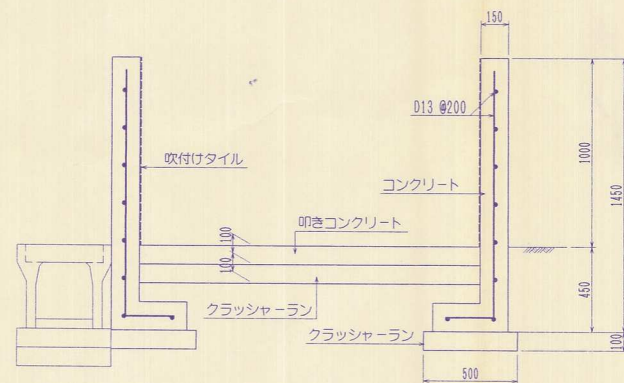
土地利用計画平面図 S=1:250



ゴミ置場詳細 S=1:100



① - ① S=1:20



凡 例

記 号	名 称
---●---	開 発 区 域 界
—■—	禁止壁, ブロック組積
—□—	自由勾配側溝
—□—	暗 渠
—□—	集 水 溝

※消防活動空地は黄色の溶着ペイントで路面表示を行うこと。

開 発 者	小倉南区石田南3丁目10-19	中 原 武
開 発 区 域 の 地 名	北九州市小倉南区下石田三丁目1494-1外	
図 面 種 別	土地利用計画平面図	
図 面 番 号	縮 尺	設 計 年 月 日
5	1:250	
設 計 者	株式会社 創建コンサルタント 093(964)2257	
	溝 上 俊 明	