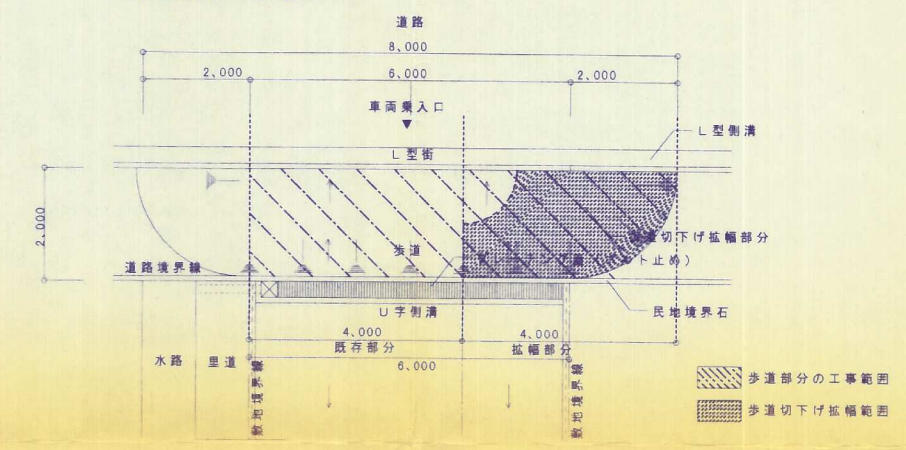
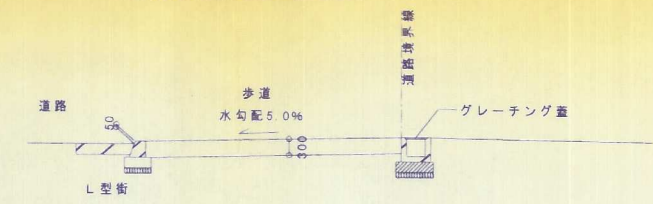


配置図 1:200

■車両乗入口構造図

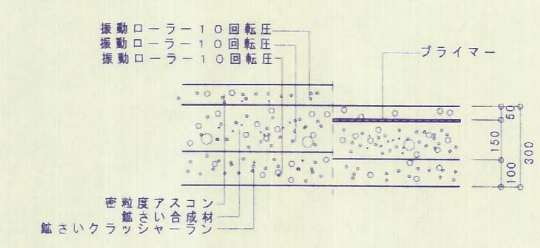


歩道部分平面構造図 1:100



歩道部分断面構造図 1:100

■アスファルト舗装工(2号工)



歩道部分断面構造図 1:20

乗入れする車両
普通及び大型乗用車

共同住宅 21戸
事務所 1
駐車場 27台

開発許可申請書

開発者	協和産業株式会社 代表取締役 池永敏幸 TEL 093-984-4700		
開発区域の地名	北九州市小倉南区藤生1丁目771-1他3筆		
図面種別	造成計画断面図・土地利用計画図		
図面番号	4	縮尺	1:200
設計年月日			
設計者	北九州市小倉北区井天町5-2-803 有限会社トウク建築計画事務所 TEL 093-582-6660 中村 幸治		

所長	部長	設計	製図