S=1:10

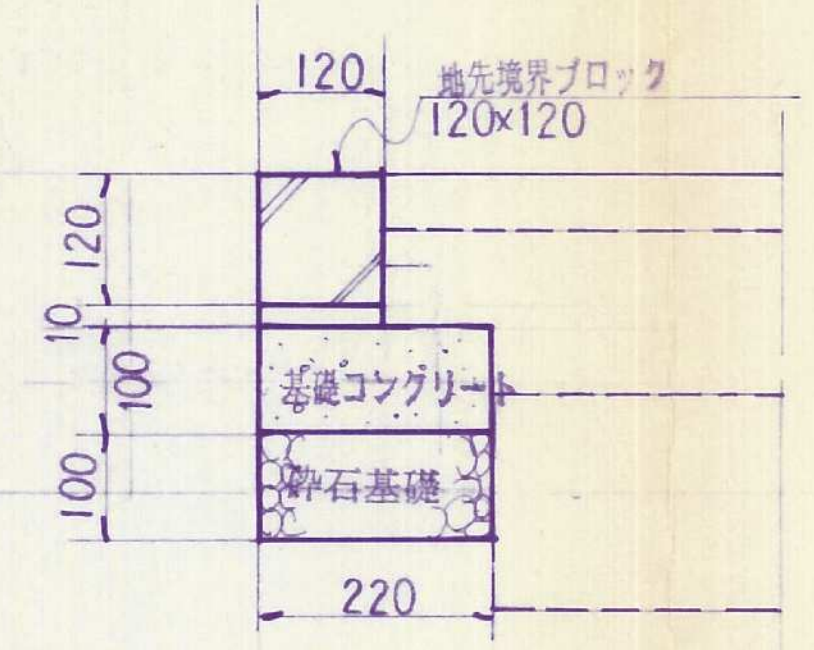
120
地先境界ブロック
120×120
120
10
100
100
歩道コンクリート
砕石基礎
220

S=1:300

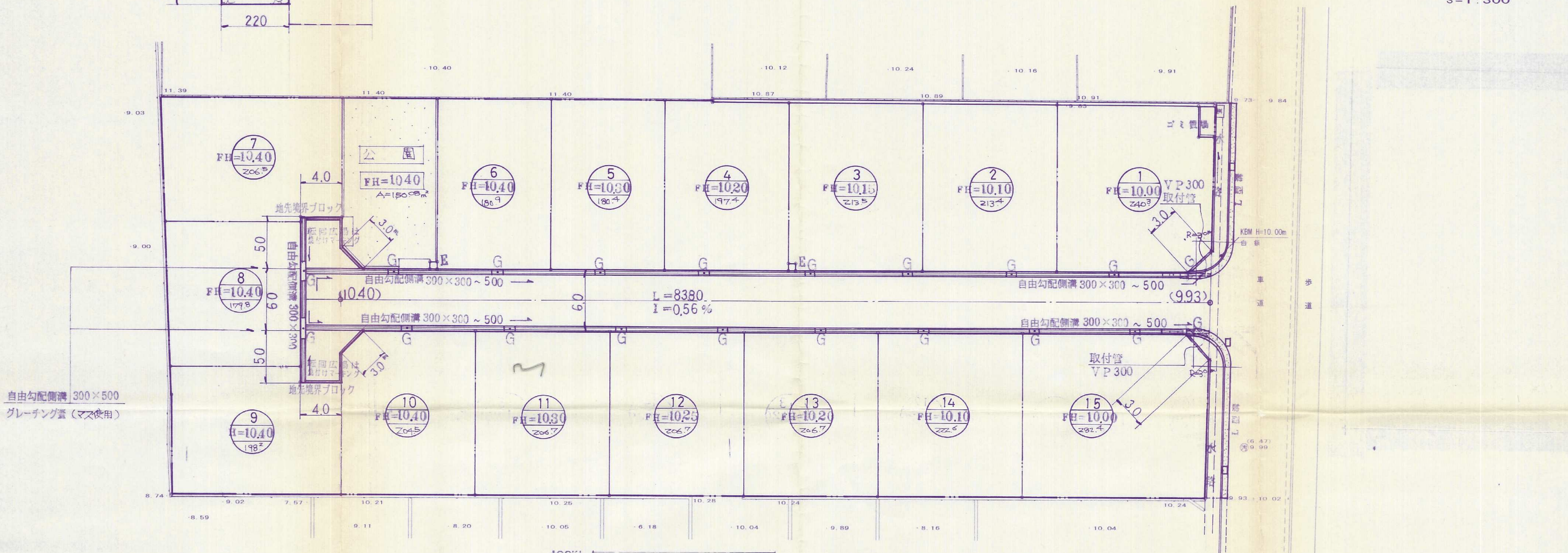
FH=10.40 ⑦ 206.5
公園
FH=10.40
A=150.08m²
⑥ FH=10.40 180.9
⑤ FH=10.30 180.4
④ FH=10.20 197.4
③ FH=10.15 213.5
② FH=10.10 213.4
① FH=10.00 240.3
VP300 取付管
ゴミ置場
KBM H=10.00m
⑧ FH=10.40 177.8
⑨ FH=10.40 198.2
⑩ FH=10.40 204.5
⑪ FH=10.30 206.7
⑫ FH=10.25 206.7
⑬ FH=10.20 206.7
⑭ FH=10.10 222.6
⑮ FH=10.00 282.4
取付管 VP300
4.0
3.0
地先境界ブロック
自由勾配側溝 300×300
自由勾配側溝 300×300～500
L=8380
I=0.56%
(10.40)
(9.93)
60
50
6.0
自由勾配側溝 300×500
グレーチング蓋（マス使用）
車道
歩道
G
E

LOOK!

G：グレーチング蓋 1ヶ所/10m
E：重桝

改装後 1:40

改装前（マイカルだ州資料による）1:40

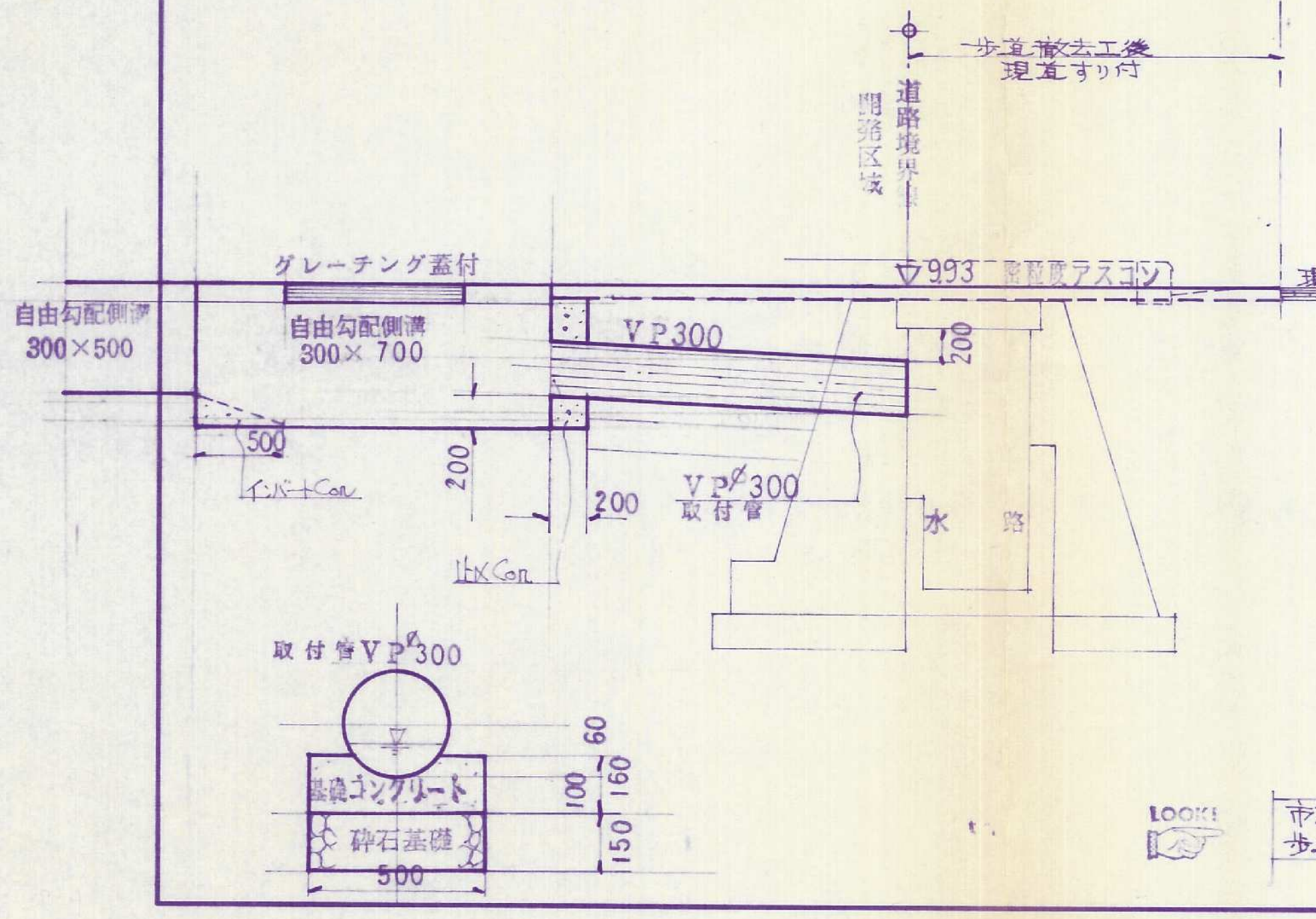
歩道撤去工後 現道すり付
道路境界
開発区域
グレーチング蓋付
9.93
自由勾配側溝 300×500
自由勾配側溝 300×700
VP300
500
200
200
VPφ300 取付管
水路
取付管 VPφ300
歩道コンクリート
砕石基礎
500
60
100
160
150

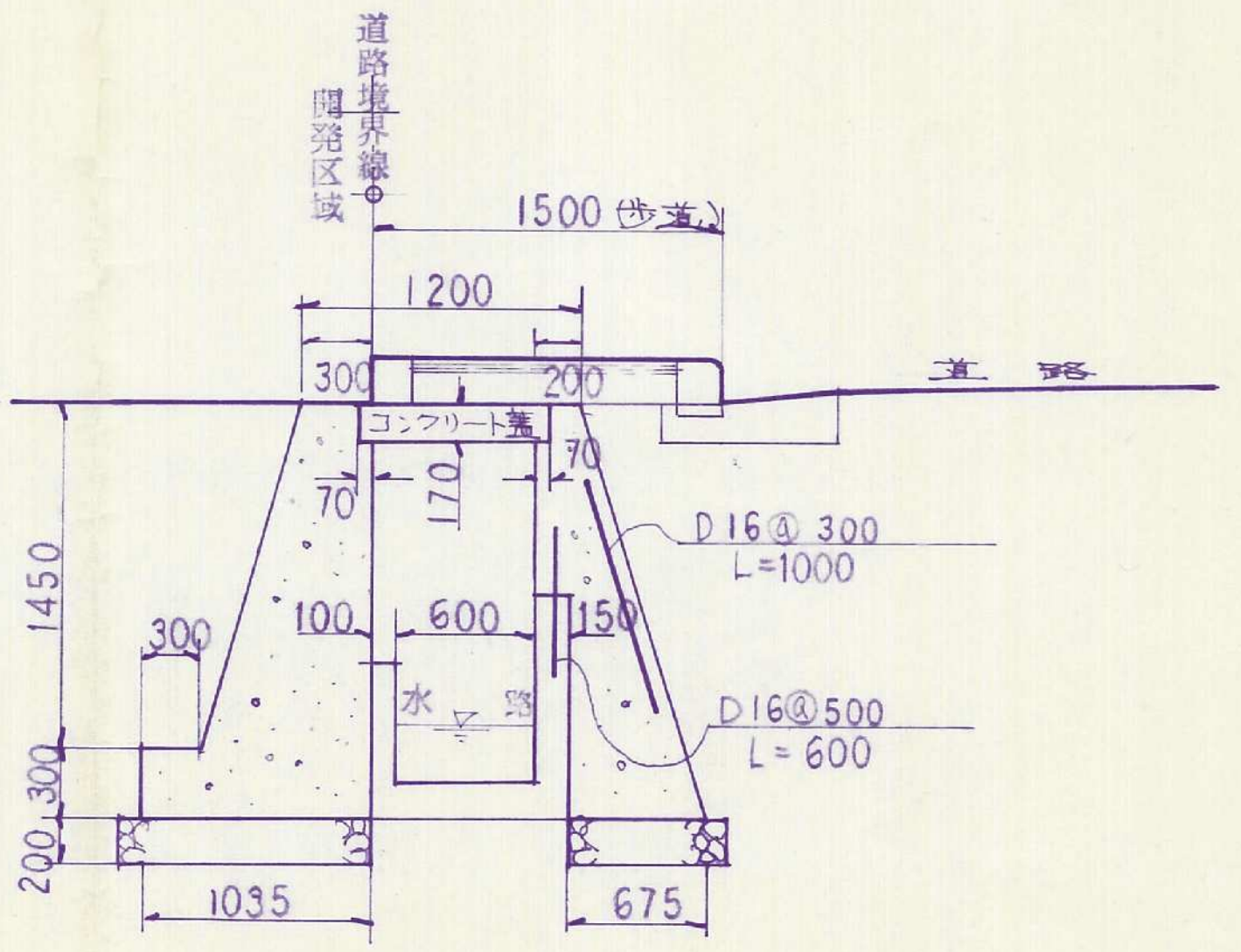
道路境界線
開発区域
1500（歩道）
1200
300
200
道路
コンクリート蓋
70
170
70
D16@300 L=1000
D16@500 L=600
1450
300
100
600
150
水路
200
300
1035
675

LOOK!

市道との接続個所のスラブ構造については
歩道撤去後、立会の上で決定する（水路部）

竣工

開発者	Tel 093-581-5494　株式会社 小倉地研	
開発区域の地名	北九州市小倉南区下曽根四丁目	
図面種類	土地利用計画図 ・ 雨水計画平面図	
図面番号	縮尺	設計年月日
5	1：300	
設計者	北九州市小倉南区中曽根3丁目1番6号 （有）サンユー測量設計事務所 Tel 093-471-4889　氏名 明月照美 [redacted]	

16-27