

# 令和元年農地事情



鹿児島県農政部農村振興課

## は じ め に

この報告書は、農地法及び農業経営基盤強化促進法による農地の権利移動等に関する基礎データを、令和元年農地の権利移動・借賃等調査をもとに取りまとめたものです。

この調査は、農地の農業上の利用の増進及び農地の利用関係の調整に資するため、農地の権利移動及び転用の状況等について、その面積、動向等の基礎的な情報を収集、整理、分析することを目的として、農業委員会が主体となって実施し、県農政部農村振興課において取りまとめ、国に報告しているものです。

調査対象期間は、各年の1月から12月までです。

現在、地域・市町村等において構造政策を推進し、農業・農村の振興を図っておりますが、それらの執務の参考として御活用いただければ幸いです。

# 目 次

序章 農地の権利移動及び転用状況の概要	1
第1 耕作目的の権利移動	1
表A 農地の総権利移動の推移	1
第2 農地の転用	2
表B 許可権者別農地の転用面積の推移	2
表C 転用目的別農地の転用面積の推移	3
表D 転用主体別農地の転用面積の推移	3
第1章 農地法第3条の権利移動(集計表)	4
第1 農地法第3条許可状況	4
表1 令和元年農地法第3条許可の処理状況	4
表2 所有権の移転の推移	5
表3 賃借権, 使用貸借権の設定の推移	6
表4 賃借権, 使用貸借権の移転の推移	6
第2 農地移動の傾向	7
表5 令和元年所有権耕作地有償所有権移転の譲渡人別構成	7
表6 令和元年市町村別農地法第3条許可状況	8
第2章 農地法第18条による賃貸借の解約等の許可, 通知状況(集計表)	10
表7 農地法第18条処理の推移	10
表8 農地法第18条処理状況	11
第3章 農地転用の傾向(集計表)	13
表9 令和元年農地転用の状況	13
第10 令和元年市郡別農地転用処理状況(知事許可)	13
第11 農地かい廃面積の推移	14
表12 農地法第4条・第5条の許可・届出手続きを経た農地及び採草放牧地の転用の推移	14
第13 令和元年農地法第4条・第5条による用途別農地転用実績の内訳(知事許可)	15
表14 令和元年農地法第4条・第5条による用途別農地転用実績の内訳(届出)	16
表15 令和元年農地法第4条・第5条による用途別農地転用実績の内訳(大臣協議)	17
表16 令和元年農地法第4条・第5条許可・届出以外の用途別農地転用実績の内訳	18
表17 令和元年市町村別転用実績(届出を除く)	20
表18 令和元年市町村別・用途別転用実績(知事許可)	22
第4章 農業経営基盤強化促進法による権利移動	24
表19 令和元年農業経営基盤強化促進法による農地・採草放牧地の権利移動の合計(市町村別実績)	24
第5章 耕作目的の農地の権利移動の推移	25
表20 農地法第3条及び農業経営基盤強化促進法による農地移動状況(各年1月～12月の計)	25

### 利用上の注意

- 1 本資料所収の数値は全数調査によるものである。
- 2 面積は、 $\text{m}^2$ 単位で集計後にha単位で四捨五入して表示しているため、内訳の和が合計と一致しない場合がある。
- 3 農地転用の許可、農地の賃貸借の解約の許可等は、一部の市町村において知事から市町村農業委員会に権限移譲がなされているが、本資料ではこれらも知事の許可に含めている。

# 序章 農地の権利移動及び転用状況の概要

## 第1 耕作目的の権利移動

令和元年1年間の耕作目的の農地の総権利移動(農地法3条と農業経営基盤強化促進法による利用権の設定等の合計)は、全体で20,089件(対前年比91.5%),5,145ha(対前年比87.1%)となった。(表A)

農業経営基盤強化促進法による権利移動が農地法の権利移動の件数を上回っており、令和元年は権利移動件数全体の85.4%が農業経営基盤強化促進法によるもので占められている。

表A 農地の総権利移動の推移  
(ア) 件数

暦年			16	17	18	19	20	21	22	23	24	25	26	27	28	29	30	元	
農地法第3条による権利移動	所有権移転	所有権耕作地	有償	3,180	3,255	3,103	2,791	2,820	2,289	2,175	2,232	1,959	1,952	1,996	1,875	1,924	2,017	1,877	1,877
			無償	1,685	1,576	1,553	1,379	1,245	1,241	1,164	1,471	1,247	1,168	1,088	1,049	943	937	949	898
		所有権以外耕作地		10	5	4	1	4	1	4	8	3	2	-	11	-	2	-	-
		賃借権の設定		196	219	230	271	168	160	179	163	214	172	167	161	165	115	136	83
		賃借権の移転		2	-	-	-	-	-	-	-	-	-	5	-	-	-	1	-
		使用貸借による権利の設定		339	329	312	203	203	194	282	521	208	122	145	149	133	132	95	74
		使用貸借による権利の移転		1	-	3	1	-	-	1	2	-	3	-	-	-	-	-	-
		その他		-	-	-	1	-	-	-	-	-	10	17	-	5	7	6	6
		計		5,413	5,384	5,205	4,647	4,440	3,885	3,805	4,397	3,631	3,429	3,418	3,245	3,170	3,210	3,064	2,938
	農業経営基盤強化促進法による権利移動	所有権移転	所有権耕作地	有償	420	492	525	545	645	537	536	550	684	693	613	811	763	751	795
			無償	52	69	41	33	70	77	97	114	143	142	83	118	79	92	128	123
所有権以外耕作地				18	3	2	2	3	-	-	9	-	-	-	-	1	5	-	-
		賃借権の設定		9,267	8,317	10,868	12,214	10,106	11,196	9,947	11,437	12,610	12,920	11,970	14,539	14,310	14,610	14,297	12,497
		賃借権の移転		40	97	52	35	41	18	23	16	199	24	67	17	15	28	0	121
		使用貸借による権利の設定		1,484	1,345	1,659	1,913	1,663	1,817	2,414	2,093	2,233	2,908	2,540	3,199	3,504	3,971	3,660	3,579
		使用貸借による権利の移転		1	1	6	-	-	-	4	2	-	-	-	2	-	1	-	39
		その他		-	-	-	-	-	-	-	-	-	-	-	-	-	-	-	-
		計		11,282	10,324	13,153	14,742	12,528	13,645	13,021	14,221	15,869	16,687	15,273	18,686	18,672	19,458	18,880	17,151

注:表中「その他」は、地上権、永小作権、質権又はその他の使用及び収益を目的とする権利の設定・移転を示す。

### (イ) 面積

(面積単位:ha)

暦年			16	17	18	19	20	21	22	23	24	25	26	27	28	29	30	元	
農地法第3条による権利移動	所有権移転	所有権耕作地	有償	522	531	509	493	518	391	384	386	381	357	352	361	393	400	375	368
			無償	546	461	493	459	387	381	314	405	412	400	387	380	338	334	348	308
		所有権以外耕作地		2	1	1	0	1	0	1	1	0	0	-	4	-	0	-	-
		賃借権の設定		62	101	85	88	57	58	57	53	60	56	53	49	75	41	51	29
		賃借権の移転		1	-	-	-	-	-	-	-	-	-	-	-	-	-	0	0
		使用貸借による権利の設定		152	138	109	95	91	89	58	90	58	49	71	61	71	68	51	33
		使用貸借による権利の移転		-	-	2	0	-	-	-	2	0	2	-	-	-	-	-	-
		その他		-	-	-	1	-	-	-	-	-	2	2	2	2	0	1	3
		計		1,284	1,232	1,198	1,137	1,054	919	814	936	911	864	865	855	879	844	827	741
	農業経営基盤強化促進法による権利移動	所有権移転	所有権耕作地	有償	143	143	134	138	165	158	139	166	175	181	156	239	222	217	198
			無償	32	42	19	13	35	90	36	36	70	77	33	59	52	38	46	58
所有権以外耕作地				7	2	0	0	2	-	-	1	-	-	-	-	1	1	-	-
		賃借権の設定		2,288	2,152	2,643	3,072	2,567	2,705	2,363	2,814	3,165	2,988	3,042	4,490	4,077	3,945	3,698	3,160
		賃借権の移転		9	37	17	17	9	20	16	6	32	5	18	12	6	8	0	12
		使用貸借による権利の設定		759	718	775	879	746	968	786	756	757	759	840	1,178	1,158	1,170	1,135	953
		使用貸借による権利の移転		0	0	9	-	-	-	2	0	-	-	-	2	-	2	-	9
		その他		-	-	-	-	-	-	-	-	-	-	-	-	-	-	-	-
		計		3,239	3,094	3,598	4,120	3,524	3,940	3,341	3,780	4,199	4,010	4,089	5,978	5,516	5,382	5,078	4,404

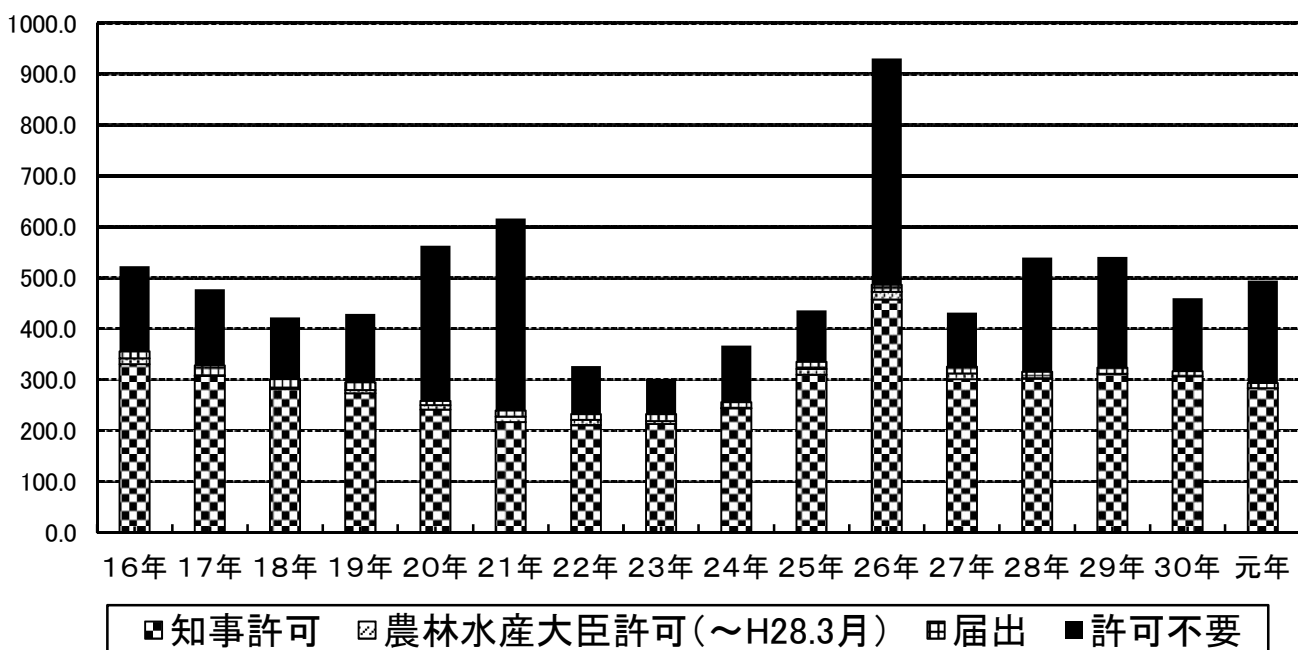
注:表中「その他」は、地上権、永小作権、質権又はその他の使用及び収益を目的とする権利の設定・移転を示す。

## 第2 農地の転用

本県における令和元年1年間の農地の転用は、農地法第4条・第5条による知事の許可を受けたもの(権限移譲により市町村が許可したものを含む。)、市街化区域内の農地転用の届出(本県では鹿児島市のみ)及び転用許可不要のものを合わせて494.6haであった。

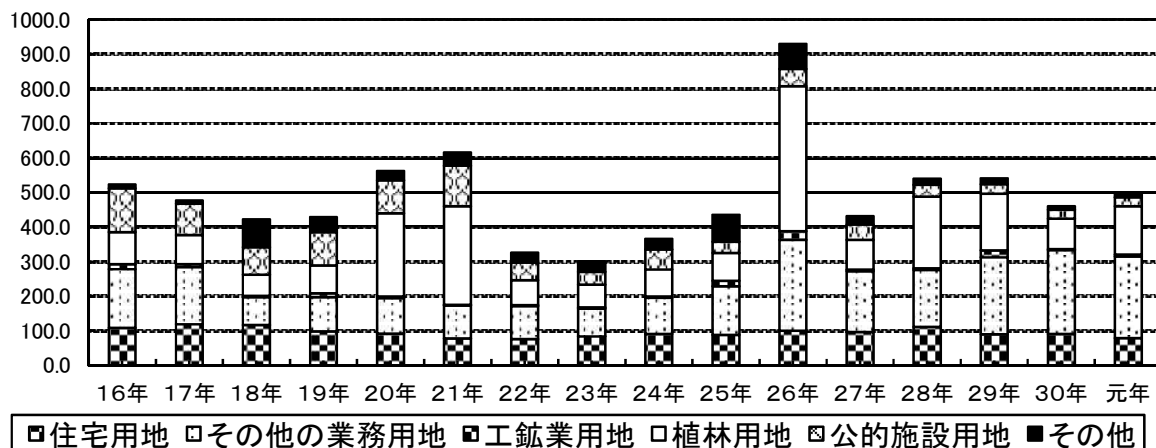
農地の転用面積は平成30年と比較して34.2ha増加しており、平成21年と比較して121.3ha減少している。(表B)

表B 許可権者別農地の転用面積の推移



		16年	17年	18年	19年	20年	21年	22年	23年	24年	25年	26年	27年	28年	29年	30年	元年
合計	件数	3,777	3,746	3,558	3,223	2,894	2,631	2,663	2,922	3,018	3,147	3,701	3,157	3,164	3,208	3,203	3,114
	面積	522.8	477.7	422.4	429.1	562.8	615.9	326.6	301.4	366.8	436.5	931.2	431.4	540.0	541.4	460.4	494.6
知事	件数	3,443	3,365	3,135	2,887	2,614	2,341	2,317	2,556	2,653	2,764	3,370	2,844	2,844	2,882	2,883	2,815
	面積	330.3	307.1	281.9	273.4	241.3	216.7	210.9	213.1	243.4	309.2	457.8	300.7	302.3	311.1	306.6	283.2
大臣	件数	3	2	2	4	3	1	6	9	1	2	3	3	1	—	—	—
	面積	11.7	1.0	2.5	5.9	8.2	10.5	10.3	5.6	0.5	11.6	14.3	11.8	0.2	—	—	—
届出	件数	331	379	421	332	277	289	340	357	364	381	328	310	319	326	320	299
	面積	13.9	19.6	16.7	15.7	8.9	11.8	11.1	13.7	12.1	14.3	14.2	12.7	13.2	12.6	10.4	10.3
許可不要	件数																
	面積	166.8	150.0	121.3	134.1	304.4	377.0	94.4	68.8	110.8	101.4	444.7	106.2	224.3	217.7	143.3	201.0

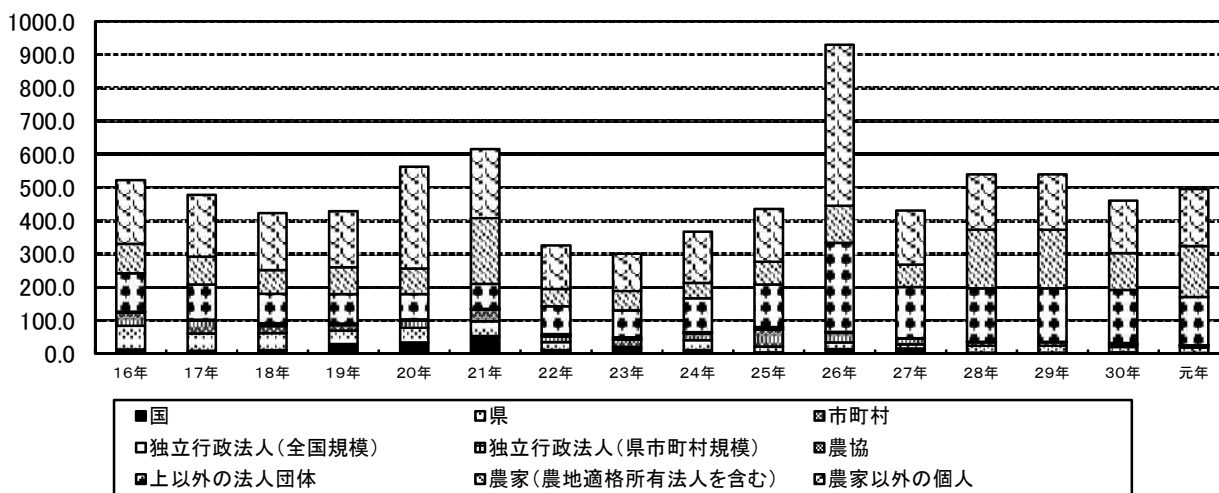
表C 転用目的別農地の転用面積の推移



(面積単位:ha)

	16年	17年	18年	19年	20年	21年	22年	23年	24年	25年	26年	27年	28年	29年	30年	元年
総面積	522.8	477.7	422.4	429.1	562.8	615.9	326.6	301.4	366.8	436.5	931.2	431.4	540.0	541.4	460.4	494.6
住宅用地	108.8	119.6	117.0	98.3	92.7	77.8	76.1	84.4	91.7	89	99.9	96.8	111	90.6	91.1	79.1
その他の業務用地	169.6	165.6	80.8	99.6	102.4	96.5	95.2	80.0	104	140	263	176	164	222.1	242.9	236.4
工鉱業用地	14.6	7.4	3.2	11.3	4.6	1.5	3.7	3.9	3.6	16.1	25.4	4.1	5.5	20.6	2.6	5.1
植林用地	92.5	84.2	61.7	80.1	241.0	284.6	72.4	65.3	78.6	80	419	86.2	207	163.2	88.2	140.3
公的施設用地	127.0	91.1	79.3	96.3	94.6	117.5	50.6	36.7	57.8	32.3	49.3	45.1	34.1	27.4	25.7	24.9
その他	10.3	9.8	80.4	43.3	27.4	38.1	28.5	30.8	31.1	78.4	73.7	23.4	17.6	17.4	9.9	8.8

表D 転用主体別農地の転用面積の推移



(面積単位:ha)

	16年	17年	18年	19年	20年	21年	22年	23年	24年	25年	26年	27年	28年	29年	30年	元年
総面積	522.8	477.7	422.4	429.1	562.8	615.9	326.6	301.4	366.8	436.5	931.2	431.4	540.0	541.4	460.4	494.6
国	13.0	9.0	11.4	28.9	33.7	53.2	11.4	13.1	10.7	3.9	14.1	15.9	3.1	3.1	4.8	1.5
県	71.0	52.3	51.0	40.9	44.2	44.6	23.8	7.2	29.9	17.1	20.1	12.6	20.5	20.5	15.0	16.7
市町村	40.3	39.0	20.8	16.1	22.0	35.2	17.0	21.9	21.1	51.2	28.8	18.1	11.4	11.4	7.8	6.3
独立行政法人(全国規模)	0.3	0.1	5.0	-	-	0.2	1.1	1.3	0.5	0.6	0.9	0.2	0.2	0.2	0.0	0.0
独立行政法人(県市町村規模)	1.3	1.1	1.2	3.5	3.2	1.3	1.7	5.2	2.4	6.2	1.0	0.0	0.6	0.6	2.0	0.5
農協	0.6	0.7	2.0	1.7	0.2	1.0	3.4	0.8	0.5	1.7	1.3	0.1	0.0	0.0	2.9	0.4
上以外の法人団体	115.5	106.4	88.5	88.1	76.1	74.7	84.6	80.9	101.8	127.9	267.1	154.0	160.6	160.6	160.0	145.6
農家(農地適格所有法人を含む)	88.0	83.8	72.0	81.1	76.9	197.9	52.0	58.2	46.5	67.9	112.2	67.0	176.9	176.9	110.7	153.2
農家以外の個人	192.9	185.3	170.5	168.6	306.5	207.9	130.4	112.1	153.4	159.2	484.6	163.3	166.8	166.8	157.2	170.5

第1章 農地法第3条の権利移動(集計表)

第1 農地法第3条許可状況

表1 令和元年農地法第3条許可の処理状況

区分		農地			採草放牧地				
		許可件数	知事許可	許可面積	田	畑	許可件数	農地の許可に伴う件数	許可面積
所有権移転	所有権耕作地	1,877	-	367.8	105.4	262.4	4	2	1.2
	有償								
	無償	898	-	308.0	86.4	221.6	5	2	0.7
賃借権	所有権以外耕作地	-	-	-	-	-	-	-	-
	設定移転	83	-	29.4	4.7	24.7	-	-	-
使用貸借権	設定移転	74	-	32.8	4.5	28.4	-	-	-
	移転	-	-	-	-	-	-	-	-
地上権等への設定・移転		6	-	3.0	-	3.0	-	-	-
経営の受・委託		-	-	-	-	-	-	-	-
その他の権利の設定・移転		-	-	-	-	-	-	-	-
合計		2,938	-	741.1	201.0	540.0	9	4	1.8



表2 所有権の移転の推移

(面積単位:ha)

区 分		農 地				採草放牧地			
		許可件数	許可面積	田	畑	許可件数	うち農地の 許可に伴う もの	許可面積	
平成 25 年	自作地	有償	1,952	356.6	92.0	263.9	1	-	2.0
		無償	1,168	399.5	108.6	291.4	1	1	0.1
所有権以外耕作地			2	0.0	-	0.0	-	-	-
計			3,122	756.1	200.6	555.3	2	1	2.1
平成 26 年	自作地	有償	1,996	352.2	105.3	246.8	1	1	4.3
		無償	1,088	387.2	93.9	293.3	2	1	0.3
所有権以外耕作地			-	-	-	-	-	-	-
計			3,084	739.4	199.2	540.1	3	2	4.6
平成 27 年	自作地	有償	1,875	361.0	92.3	268.7	3	-	0.2
		無償	1,049	380.1	104.4	275.7	4	2	1.5
所有権以外耕作地			11	4.2	-	4.2	-	-	-
計			2,935	745.3	196.7	548.6	7	2	1.8
平成 28 年	自作地	有償	1,924	393.2	97.4	295.8	11	3	1.1
		無償	943	338.3	80.0	258.3	2	2	0.6
所有権以外耕作地			-	-	-	-	-	-	-
計			2,867	731.4	177.4	554.1	13	5	1.6
平成 29 年	所有権 耕作地	有償	2,017	399.9	100.2	299.7	20	10	16.5
		無償	937	334.3	85.1	249.2	9	6	1.2
所有権以外耕作地			2	0.1	-	0.1	-	-	-
計			2,956	734.3	185.3	549.1	29	16	17.7
平成 30 年	所有権 耕作地	有償	1,877	375.0	94.0	281.0	12	5	9.2
		無償	949	348.3	74.3	274.0	10	5	0.8
所有権以外耕作地			-	-	-	-	-	-	-
計			2,826	734.3	168.3	549.1	22	10	10.0
令和 元 年	所有権 耕作地	有償	1,877	367.8	105.4	262.4	4	2	1.2
		無償	898	308.0	86.4	221.6	5	2	0.7
所有権以外耕作地			-	-	-	-	-	-	-
計			2,775	675.8	191.9	484.0	9	4	1.8

表3 賃借権、使用賃借権の設定の推移

(面積単位:ha)

区 分	許可件数	許可面積	面積		
			田	畑	
平成25年	賃借権の設定	172	55.6	14.7	40.7
	使用賃借権の設定	122	49.0	8.9	40.2
	計	294	104.6	23.6	80.9
平成26年	賃借権の設定	167	52.7	11.2	41.5
	使用賃借権の設定	145	70.9	17.7	52.8
	計	294	104.6	23.6	80.9
平成27年	賃借権の設定	161	48.7	8.5	40.1
	使用賃借権の設定	149	60.7	16.9	43.8
	計	310	109.4	25.4	83.9
平成28年	賃借権の設定	165	74.5	12.3	62.2
	使用賃借権の設定	133	71.2	10.0	61.2
	計	310	109.3	25.4	83.9
平成29年	賃借権の設定	117	42.0	6.5	35.5
	使用賃借権の設定	132	68.3	14.2	54.1
	計	298	145.7	22.3	123.4
平成30年	賃借権の設定	136	51.4	4.6	46.8
	使用賃借権の設定	1	0.3	-	0.3
	計	137	51.7	4.6	47.1
令和元年	賃借権の設定	83	29.4	4.7	24.7
	使用賃借権の設定	74	32.8	4.5	28.4
	計	157	62.2	9.2	53.0

表4 賃借権、使用賃借権の移転の推移

(面積単位:ha)

区 分	許可件数	許可面積	面積		
			田	畑	
平成25年	賃借権の移転	-	-	-	-
	使用賃借権の移転	3	1.6	0.5	1.1
	計	3	1.6	0.5	1.1
平成26年	賃借権の移転	5	0.6	0.5	0.1
	使用賃借権の移転	-	-	-	-
	計	5	0.6	0.5	0.1
平成27年	賃借権の移転	5	0.6	0.5	0.1
	使用賃借権の移転	-	-	-	-
	計	-	-	-	-
平成28年	賃借権の移転	-	-	-	-
	使用賃借権の移転	-	-	-	-
	計	-	-	-	-
平成29年	賃借権の移転	-	-	-	-
	使用賃借権の移転	-	-	-	-
	計	-	-	-	-
平成30年	賃借権の移転	1	0.3	-	0.3
	使用賃借権の移転	-	-	-	-
	計	1	0.3	-	0.3
令和元年	賃借権の移転	-	-	-	-
	使用賃借権の移転	-	-	-	-
	計	-	-	-	-

## 第2 農地移動の傾向

表5 令和元年所有権耕作地有償所有権移転の譲受人別構成

(面積単位:ha)

区 分		件 数	面 積
個	人	1,745	330.4
法 人	農 地 所 有 適 格 法 人 ※	107	32.8
	農 地 保 有 合 理 化 法 人 or 農 地 中 間 管 理 機 構	-	-
	農 地 利 用 集 積 円 滑 化 団 体	-	-
	そ の 他 法 人	25	4.6
合	計	1,877	367.8

※農地法第2条第3項に規定されている4要件(法人形態要件・事業要件・構成員要件・役員要件)を全て満たす法人

表6 令和元年市町村別農地法第3条許可状況

区分 市町村	合 計		所有権移転					賃借権				
			有償		無償		所有権以外耕作地	設定		移転		
	件数	面積	件数	面積	件数	面積		件数	面積	件数	面積	
県 合 計	2,938	741.1	1,877	367.8	898	308.0	-	-	83	29.4	-	-
鹿 児 島 市	117	13.9	87	9.7	29	4.0	-	-	1	0.2	-	-
三 島 村	-	-	-	-	-	-	-	-	-	-	-	-
十 島 村	-	-	-	-	-	-	-	-	-	-	-	-
鹿児島市郡計	117	13.9	87	9.7	29	4.0	-	-	1	0.2	-	-
指 宿 市	79	11.9	61	9.0	17	2.1	-	-	-	-	-	-
指宿市郡計	79	11.9	61	9.0	17	2.1	-	-	-	-	-	-
枕 崎 市	8	0.9	3	0.1	5	0.7	-	-	-	-	-	-
南さつま市	41	7.5	29	4.2	11	1.5	-	-	-	-	-	-
南九州市	120	21.3	77	11.0	40	9.8	-	-	3	0.5	-	-
川辺市郡計	169	29.7	109	15.3	56	12.1	-	-	3	0.5	-	-
日 置 市	122	15.1	89	9.7	32	5.2	-	-	1	0.2	-	-
いちき串木野市	39	4.9	20	1.3	8	2.6	-	-	3	0.2	-	-
日置市郡計	161	20.0	109	11.0	40	7.7	-	-	4	0.5	-	-
薩摩川内市	160	27.7	98	11.4	57	15.6	-	-	3	0.3	-	-
さ つ ま 町	69	15.4	37	5.3	26	8.4	-	-	4	1.3	-	-
薩摩市郡計	229	43.1	135	16.7	83	24.0	-	-	7	1.6	-	-
阿 久 根 市	32	4.1	15	2.0	12	0.9	-	-	2	0.3	-	-
出 水 市	90	16.0	62	11.3	19	2.7	-	-	6	1.5	-	-
長 島 町	45	8.4	30	3.2	15	5.2	-	-	-	-	-	-
出水市郡計	167	28.6	107	16.5	46	8.9	-	-	8	1.8	-	-
伊 佐 市	149	45.9	94	23.8	55	22.1	-	-	-	-	-	-
伊佐市郡計	149	45.9	94	23.8	55	22.1	-	-	-	-	-	-
霧 島 市	207	38.4	148	24.9	43	11.1	-	-	7	1.1	-	-
始 良 市	62	12.7	37	5.7	25	7.0	-	-	-	-	-	-
湧 水 町	49	12.6	28	3.7	19	7.8	-	-	1	0.4	-	-
始良市郡計	318	63.8	213	34.3	87	26.0	-	-	8	1.5	-	-
曾 於 市	122	33.3	64	14.3	48	15.8	-	-	2	0.6	-	-
志 布 志 市	135	41.7	88	22.2	46	19.0	-	-	1	0.5	-	-
大 崎 町	80	19.7	67	16.0	13	3.7	-	-	-	-	-	-
曾於市郡計	337	94.8	219	52.5	107	38.5	-	-	3	1.0	-	-
鹿 屋 市	262	66.6	206	45.1	46	19.4	-	-	1	0.3	-	-
垂 水 市	100	9.8	44	4.9	56	4.9	-	-	-	-	-	-
東 串 良 町	39	9.9	24	2.3	10	6.6	-	-	-	-	-	-
錦 江 町	19	3.6	13	1.8	6	1.8	-	-	-	-	-	-
南 大 隅 町	20	3.1	18	2.9	2	0.2	-	-	-	-	-	-
肝 付 町	63	15.2	47	9.8	15	5.2	-	-	1	0.2	-	-
肝属市郡計	503	108.2	352	66.8	135	38.1	-	-	2	0.5	-	-
西 之 表 市	51	14.5	11	1.5	13	4.6	-	-	23	7.7	-	-
中 種 子 町	36	21.0	18	7.7	10	6.7	-	-	5	5.1	-	-
南 種 子 町	33	12.8	16	4.1	17	8.7	-	-	-	-	-	-
屋 久 島 町	27	8.5	16	3.0	5	2.0	-	-	-	-	-	-
熊毛市郡計	147	56.7	61	16.4	45	22.0	-	-	28	12.8	-	-
奄 美 市	0	-	-	-	-	-	-	-	-	-	-	-
大 和 村	13	3.9	10	3.6	-	-	-	-	3	0.2	-	-
宇 検 村	6	3.6	1	0.5	4	2.7	-	-	1	0.4	-	-
瀬 戸 内 町	11	3.0	4	0.6	7	2.4	-	-	-	-	-	-
龍 郷 町	16	4.4	12	3.3	4	1.1	-	-	-	-	-	-
喜 界 町	97	22.9	72	13.3	25	9.6	-	-	-	-	-	-
徳 之 島 町	96	66.3	52	24.2	28	26.8	-	-	8	4.7	-	-
天 城 町	78	33.4	53	17.7	16	9.7	-	-	6	2.9	-	-
伊 仙 町	70	24.8	40	11.0	30	13.8	-	-	-	-	-	-
和 泊 町	49	16.1	29	7.5	20	8.7	-	-	-	-	-	-
知 名 町	65	31.2	34	10.9	28	18.3	-	-	1	0.8	-	-
与 論 町	61	15.0	23	3.2	36	9.4	-	-	-	-	-	-
大島市郡計	562	224.5	330	95.7	198	102.4	-	-	19	8.9	-	-

(面積単位:ha)

使用貸借権				その他の権利		採草放牧地		農地法第18条の通知 による賃借の終了			
設定		移転		件数	面積	件数	面積	農地		採草放牧地	
件数	面積	件数	面積					件数	面積	件数	面積
74	32.8	-	-	6	3.0	9	1.8	2,452	691.2	10	1.6
-	-	-	-	-	-	-	-	56	9.7	-	-
-	-	-	-	-	-	-	-	-	-	-	-
-	-	-	-	-	-	-	-	-	-	-	-
-	-	-	-	-	-	-	-	56	9.7	-	-
1	0.8	-	-	-	-	-	-	92	17.4	-	-
1	0.8	-	-	-	-	-	-	92	17.4	-	-
-	-	-	-	-	-	-	-	-	-	-	-
-	-	-	-	1	1.8	-	-	315	76.5	-	-
-	-	-	-	-	-	-	-	-	-	-	-
-	-	-	-	1	1.8	-	-	315	76.5	-	-
-	-	-	-	-	-	-	-	89	16.1	-	-
7	0.7	-	-	1	0.1	-	-	65	4.9	4	0.1
7	0.7	-	-	1	0.1	-	-	154	21.0	4	0.1
2	0.4	-	-	-	-	-	-	59	9.8	-	-
2	0.4	-	-	-	-	-	-	95	22.9	-	-
4	0.8	-	-	-	-	-	-	154	32.7	-	-
2	0.7	-	-	1	0.2	1	0.3	23	2.7	-	-
3	0.5	-	-	-	-	-	-	12	1.3	-	-
-	-	-	-	-	-	-	-	-	-	-	-
5	1.2	-	-	1	0.2	1	0.3	35	4.0	-	-
-	-	-	-	-	-	3	0.2	217	69.5	3	0.6
-	-	-	-	-	-	3	0.2	217	69.5	3	0.6
9	1.2	-	-	-	-	-	-	189	51.1	-	-
-	-	-	-	-	-	1	0.1	-	-	-	-
-	-	-	-	1	0.7	-	-	-	-	-	-
9	1.2	-	-	1	0.7	1	0.1	189	51.1	-	-
8	2.7	-	-	-	-	-	-	308	87.5	-	-
-	-	-	-	-	-	-	-	218	73.6	-	-
-	-	-	-	-	-	2	0.3	3	0.9	-	-
8	2.7	-	-	-	-	2	0.3	529	162.0	-	-
7	1.5	-	-	2	0.3	1	0.9	297	93.1	3	0.9
-	-	-	-	-	-	-	-	-	-	-	-
5	1.0	-	-	-	-	-	-	1	0.3	-	-
-	-	-	-	-	-	-	-	68	29.2	-	-
-	-	-	-	-	-	-	-	21	3.8	-	-
-	-	-	-	-	-	-	-	168	35.2	-	-
12	2.5	-	-	2	0.3	1	0.9	555	161.7	3	0.9
4	0.6	-	-	-	-	-	-	-	-	-	-
3	1.5	-	-	-	-	-	-	32	19.6	-	-
-	-	-	-	-	-	1	0.0	1	0.3	-	-
6	3.4	-	-	-	-	-	-	-	-	-	-
13	5.6	-	-	-	-	1	0.0	33	20.0	-	-
-	-	-	-	-	-	-	-	-	-	-	-
-	-	-	-	-	-	-	-	-	-	-	-
-	-	-	-	-	-	-	-	-	-	-	-
-	-	-	-	-	-	-	-	7	1.4	-	-
-	-	-	-	-	-	-	-	3	0.3	-	-
-	-	-	-	-	-	-	-	-	-	-	-
8	10.6	-	-	-	-	-	-	2	0.8	-	-
3	3.2	-	-	-	-	-	-	4	2.5	-	-
-	-	-	-	-	-	-	-	-	-	-	-
-	-	-	-	-	-	-	-	83	49.7	-	-
2	1.2	-	-	-	-	-	-	23	10.8	-	-
2	2.4	-	-	-	-	-	-	1	0.2	-	-
15	17.4	-	-	-	-	-	-	123	65.7	-	-

## 第2章 農地法第18条による賃貸借の解約等の許可, 通知状況(集計表)

表7 農地法第18条処理の推移

(面積単位:ha)

区 分	許 可		通 知	
	件数	面積	件数	面積
平成 16 年	1	0.1	1,040	248.6
平成 17 年	-	-	1,037	258.0
平成 18 年	-	-	866	224.8
平成 19 年	1	0	1,217	261.0
平成 20 年	-	-	860	246.3
平成 21 年	2	3	1,037	287.3
平成 22 年	-	-	1,361	334.4
平成 23 年	3	1	1,144	256.0
平成 24 年	-	-	1,537	353.7
平成 25 年	-	-	1,675	403.1
平成 26 年	-	-	2,010	429.0
平成 27 年	2	2	2,131	561.6
平成 28 年	-	-	2,554	677.4
平成 29 年	-	-	2,775	674.8
平成 30 年	-	-	2,853	713.7
令和 元 年	-	-	2,452	691.2

表8 農地法第18条処理状況

平成30年

(面積単位:ha)

区 分		農 地			採草放牧地			
		許可 通知 件数	許可, 通知面積			許 可 通 知 件 数	うち農地の 許可, 通知 に伴うもの	許 可 通 知 面 積
			田	畑	計			
要 許 可 事 案	賃借人の信義違反 ( 2 項 1 号 )	-	-	-	-	-	-	
	賃借人の自作相当 ( 2 項 3 号 )	-	-	-	-	-	-	
	農業生産法人の失格等 ( 2 項 4 号 )	-	-	-	-	-	-	
	その他正当事由 ( 2 項 5 号 )	-	-	-	-	-	-	
	小 計	-	-	-	-	-	-	
案	かい廃目的の引き上げ ( 2 項 2 号 )	-	-	-	-	-	-	
	計	-	-	-	-	-	-	
通 知	信託財産の解約の申し入れ等 ( 1 項 1 号 )	1	0.1	-	0.1	-	-	
	合 意 解 約 ( 1 項 2 号 )	2,852	358.2	355.5	713.7	6	4 0.9	
	10年以上の定期賃貸借の 更新拒絶 ( 1 項 3 号 )	-	-	-	-	-	-	
	水田裏作の賃貸借の 更新拒絶 ( 1 項 3 号 )	-	-	-	-	-	-	
	農地法第3条第3項適用 賃貸借解除の届出 ( 1 項 4 号 )	-	-	-	-	-	-	
	農地法第37条特定利用権の 解 除 ( 1 項 5 号 )	-	-	-	-	-	-	
	経営基盤強化法第18条第2項第6号 適用賃貸借解除の届出 ( 1 項 6 号 )	-	-	-	-	-	-	
計	2,853	358.3	355.5	713.8	6	4 0.9		

令和元年

(面積単位:ha)

区 分		農 地			採草放牧地				
		許可 通知 件数	許可, 通知面積		許 可 通 知 件 数	うち農地の 許可, 通知 に伴うもの	許 可 通 知 面 積		
			田	畑				計	
要 許 可 事 案	耕 作 目 的 の 引 き 上 げ	賃借人の信義違反 ( 2 項 1 号 )	-	-	-	-	-	-	
		賃貸人の自作相当 ( 2 項 3 号 )	-	-	-	-	-	-	
		農業生産法人の失格等 ( 2 項 4 号 )	-	-	-	-	-	-	
		その他正当事由 ( 2 項 5 号 )	-	-	-	-	-	-	
		小 計	-	-	-	-	-	-	
案		かい廃目的の引き上げ ( 2 項 2 号 )	-	-	-	-	-	-	
		計	-	-	-	-	-	-	
通 知		信託財産の解約の申し入れ等 ( 1 項 1 号 )	-	-	-	-	-	-	
		合 意 解 約 ( 1 項 2 号 )	2,451	249.5	441.2	690.7	10	3	1.6
		10年以上の定期賃貸借の 更新拒絶 ( 1 項 3 号 )	-	-	-	-	-	-	-
		水田裏作の賃貸借の 更新拒絶 ( 1 項 3 号 )	-	-	-	-	-	-	-
		農地法第3条第3項適用 賃貸借解除の届出 ( 1 項 4 号 )	-	-	-	-	-	-	-
		農地法第37条特定利用権の 解 除 ( 1 項 5 号 )	-	-	-	-	-	-	-
		経営基盤強化法第18条第2項第6号 適用賃貸借解除の届出 ( 1 項 6 号 )	-	-	-	-	-	-	-
		計	2,452	249.5	441.7	691.2	10	3	1.6



### 第3章 農地転用の傾向(集計表)

表9 令和元年農地転用の状況

(面積単位:ha)

区 分		農 地				採 草 放 牧 地	
		件 数	面 積			件 数	面 積
				田	畑		
知 事 許 可	4 条	320	45.1	12.1	33.1		
	5 条	2,495	238.1	67.0	171.1	6	1.0
	小 計	2,815	283.2	79.0	204.2	6	1.0
届 出	4 条	43	1.5	0.2	1.3		
	5 条	256	8.8	1.7	7.1	-	-
	小 計	299	10.3	2.0	8.4	-	-
許 可 不 要			201.0	82.0	119.0		0.0
合 計		3,114	494.6	163.1	331.6	6	1.0

表10 令和元年市郡別農地転用処理状況(知事許可)

(面積単位:ha)

区 分		農 地				採 草 放 牧 地	
		件 数	面 積			件 数	面 積
				田	畑		
鹿 児 島 市 郡		253	15.2	5.4	9.9	-	-
指 宿 市 郡		88	5.8	0.2	5.6	1	0.0
川 辺 市 郡		166	11.7	2.6	9.1	-	-
日 置 市 郡		152	10.7	4.3	6.4	-	-
薩 摩 市 郡		316	24.8	10.7	14.2	-	-
出 水 市 郡		233	23.5	5.8	17.7	1	0.1
伊 佐 市 郡		137	15.4	3.5	11.9	-	-
始 良 市 郡		616	69.7	31.3	38.4	3	0.3
曾 於 市 郡		305	46.2	9.6	36.6	1	0.6
肝 属 市 郡		394	46.1	4.8	41.2	-	-
熊 毛 市 郡		63	3.1	0.7	2.5	-	-
大 島 市 郡		92	11.0	0.2	10.8	-	-
計		2,815	283.2	79.0	204.2	6	1.0

表11 農地かい廃面積の推移

(面積単位:ha)

区分	区 分													
	19年	20年	21年	22年	23年	24年	25年	26年	27年	28年	29年	30年	元年	
内	法第4条・第5条の許可・届出手続を経たもの	287	246	238	232	232	256	335	486	325	316	324	317	294
	国の転用	29	33.7	53	6	14	11	3	14	16	3	3	5	1
	県の転用	41	44	49	16	9	28	15	19	9	19	13	14	16
	特定農山村法等によるもの	-	-	-	-	-	-	-	-	-	-	-	-	-
	土地収用法等によるもの	-	10	-	16	2	3	4	2	4	2	4	1	1
	2アール未満の農業用施設等	2	0.5	1	1	-	-	-	-	-	-	0.2	0.1	0.1
	国の貸付・売払に係るもの	-	-	-	-	-	-	-	-	-	-	-	-	-
	土地改良事業によるもの	-	-	-	-	1	1	1	1	0	0	-	-	0
	市町村による道水路等への転用	14	17.1	15	9	8	11	7	5	5	6	4	5	3
	訳	非農地証明・現況証明等によるもの	46	207.9	257	42	36	51	65	397	68	191	192	118
その他		-	-	-	5	1	5	6	7	4	3	1	0	0.6
電気事業者、認定電気通信事業者によるもの		2	1	0.9	-	-	-	-	-	-	-	-	-	-
土地区画整理事業によるもの		-	-	-	-	-	-	-	-	-	-	-	-	-
道路公団、鉄道建設公団による転用		-	-	-	-	-	-	-	-	-	-	-	-	-
総計	420	560	615	327	303	366	436	931	431	540	541	460	495	

表12 農地法第4条・第5条の許可・届出手続を経た農地及び採草放牧地の転用の推移

(面積単位:ha)

区分	総件数	知事許可・届出分	面積		大臣許可分			
			合計	畑	採草放牧地	面積		
							件数	件数
19年	3,223	304	289	80	202	8	4	6
20年	2,898	258	250	79	168	3	3	8
21年	2,631	238	229	65	163	1	1	11
22年	2,663	232	222	59	162	-	6	10
23年	2,922	232	227	76	151	-	9	6
24年	3,018	256	255	72	183	0	1	1
25年	3,147	335	323	74	249	0	2	12
26年	3,701	486	472	103	369	0	3	14
27年	3,162	326	314	84	369	0	3	12
28年	3,166	316	316	87	229	0	1	0
29年	3,216	333	316	87	229	0	/	/
30年	3,207	319	319	91	226	2	/	/
元年	3,120	295	295	81	213	1	/	/

表13 令和元年農地法第4条・第5条による用途別農地転用実績の内訳(知事許可)

(ア) 用途別転用実績

区分	合計				第4条				第5条									
	件数		面積		件数		面積		件数		面積							
	田	畑	田	畑	田	畑	田	畑	田	畑	田	畑						
住宅用地	48	4	44	3.6	0.3	3.3	16	1	15	1.1	0.1	1.1	32	3	29	2.4	0.3	2.2
農家住宅	876	204	674	38.1	10.4	27.8	58	18	40	2.3	0.7	1.6	820	186	634	35.9	9.7	26.1
一般個人住宅	268	118	150	25.1	12.0	13.1	14	4	10	1.0	0.4	0.5	254	114	140	24.1	11.5	12.6
集合住宅その他	1,192	326	868	66.8	22.7	44.1	88	23	65	4.4	1.2	3.2	1,106	303	803	62.4	21.5	40.9
小学校用地	4	2	2	0.6	0.2	0.4	-	-	-	-	-	-	4	2	2	0.6	0.2	0.4
公園・運動場用地	5	3	2	0.7	0.3	0.4	-	-	-	-	-	-	5	3	2	0.7	0.3	0.4
公道・水路・鉄道用地	39	6	34	0.8	0.0	0.8	0	-	-	-	-	-	40	6	34	0.8	0.0	0.8
官公・病院等公的施設	7	1	6	0.7	0.1	0.7	3	1	2	0.2	0.1	0.2	4	-	4	0.5	-	0.5
小工業用地	55	12	44	2.8	0.6	2.2	3	1	2	0.2	0.1	0.2	53	11	42	2.6	0.6	2.0
工場用地	11	3	8	4.6	2.2	2.4	2	1	1	1.4	1.3	0.0	9	2	7	3.2	0.9	2.3
店舗等施設	53	19	35	7.6	4.9	2.7	3	-	3	0.2	-	0.2	51	19	32	7.5	4.9	2.5
商業・サービス等用地	3	1	2	0.3	0.1	0.3	-	-	-	-	-	-	3	1	2	0.3	0.1	0.3
ゴルフ場	-	-	-	-	-	-	-	-	-	-	-	-	-	-	-	-	-	-
その他のレジャー施設	3	1	2	0.6	0.2	0.4	-	-	-	-	-	-	3	1	2	0.6	0.2	0.4
小計	59	21	39	8.6	5.2	3.4	3	0	3	0.2	-	0.2	57	21	36	8.4	5.2	3.2
農林漁業用施設	149	17	132	33.3	2.5	30.9	60	7	53	15.1	1.6	13.5	89	10	79	18.2	0.9	17.3
駐車場・資材置場	475	175	306	34.5	14.4	20.2	68	27	41	4.4	1.5	2.9	413	148	265	30.2	12.9	17.3
土石等採取用地	32	21	11	4.3	2.6	1.7	-	-	-	-	-	-	32	21	11	4.3	2.6	1.7
その他の業務用地	756	198	576	111.7	21.6	90.0	45	8	37	7.6	0.7	7.0	729	190	539	104.0	21.0	83.1
小計	1,412	411	1,025	183.8	41.1	142.7	173	42	131	27.1	3.8	23.3	1,263	369	894	156.7	37.3	119.4
植林	98	41	63	16.7	7.2	9.5	57	27	30	11.9	5.7	6.1	47	14	33	4.8	1.5	3.3
その他分類不明	-	0	0	-	0.0	0.0	0	-	-	0.0	-	-	0	-	-	0.0	-	-
合計	2,815	814	2,047	283.2	79.0	204.2	326	94	232	45.1	12.1	33.1	2,535	720	1,815	238.1	67.0	171.1

※1件の許可に4条と5条が内包されているものや田・畑が混在している案件もあるため、合計が合わないものがある。

(イ) 転用主体別の転用面積(4条・5条計、農地のみ)

区分	面積
市町村	2.5
独立行政法人(全国規模)	0.0
都道府県公社等	0.4
市町村公社等	0.0
農協	0.2
上記以外の法人団体	139.0
農家(農業生産法人を含む)	62.4
農家以外の個人	78.6
合計	283.2

表14 令和元年農地法第4条・第5条による用途別農地転用実績の内訳（届出）

(ア) 用途別転用実績

区分	合計				第4条				第5条				
	件数		面積		件数		面積		件数		面積		
	田	畑	田	畑	田	畑	田	畑	田	畑	田	畑	
住宅用地	-	-	-	-	-	-	-	-	-	-	-	-	-
農家住宅	172	137	3.6	0.5	21	3	18	0.5	0.0	152	33	119	3.0
一般個人住宅	71	22	3.9	1.1	10	2	8	0.4	0.0	62	20	42	3.5
集合住宅その他	243	58	187	7.5	5.9	31	5	26	0.9	214	53	161	6.6
小計	-	-	-	-	-	-	-	-	-	-	-	-	-
学用地	1	-	1	0.2	1	-	1	0.2	-	-	-	-	-
公園・運動場用地	-	-	-	-	-	-	-	-	-	-	-	-	-
公道・水路・鉄道用地	-	-	-	-	-	-	-	-	-	-	-	-	-
官公・病院等の施設	5	2	4	0.3	0.0	0.2	-	-	-	6	2	4	0.3
小計	6	2	5	0.4	0.0	0.4	1	0.2	-	6	2	4	0.3
工業用地	1	-	1	0.0	1	-	1	-	-	-	-	-	-
店舗等施設	3	1	2	0.1	0.0	0.1	-	-	-	3	1	2	0.1
流通業務施設	-	-	-	-	-	-	-	-	-	0	-	-	-
ゴルフ場	-	-	-	-	-	-	-	-	-	0	-	-	-
その他のレジャー施設	-	-	-	-	-	-	-	-	-	0	-	-	-
小計	3	1	2	0.1	0.0	0.1	-	-	-	3	1	2	0.1
農林漁業用施設	-	-	-	-	-	-	-	-	-	-	-	-	-
駐車場・資材置場	41	9	34	2.2	1.9	12	6	6	0.4	31	3	28	1.7
土石等採取用地	-	-	-	-	-	-	-	-	-	-	-	-	-
その他の	4	1	3	0.2	0.1	0.1	-	-	-	4	1	3	0.1
小計	45	10	37	2.3	2.0	12	6	6	0.4	35	4	31	1.9
植林	-	-	-	-	-	-	-	-	-	-	-	-	-
その他分類不能・不明	-	-	-	-	-	-	-	-	-	-	-	-	-
合計	301	71	232	10.3	8.4	45	11	34	1.5	258	60	198	8.8

※1件の届出に4条と5条が内包されているものや田・畑が混在している案件もあるため、合計が合わないものがある。

(イ) 転用主体別の転用面積（4条・5条計，農地のみ）

区分	件数	面積
市町村	-	-
独立行政法人(全国規模)	-	-
都道府県公社等	-	-
市町村公社等	-	-
農協	-	-
上記以外の法人団体	5.4	5.4
農家(農業生産法人を含む)	0.4	0.4
農家以外の個人	4.6	4.6
合計	10.3	10.3

表15 令和元年農地法第4条・第5条による用途別農地転用実績の内訳（大臣協議）

(ア) 用途別転用実績

区分	合計		第4条		第5条	
	件数	面積	件数	面積	件数	面積
	田	畑	田	畑	田	畑
住宅用地	-	-	-	-	-	-
	-	-	-	-	-	-
	-	-	-	-	-	-
公的施設用地	-	-	-	-	-	-
	-	-	-	-	-	-
	-	-	-	-	-	-
工業用地	-	-	-	-	-	-
	-	-	-	-	-	-
	-	-	-	-	-	-
商業・サービス用地	-	-	-	-	-	-
	-	-	-	-	-	-
	-	-	-	-	-	-
その他の業務用地	-	-	-	-	-	-
	-	-	-	-	-	-
	-	-	-	-	-	-
その他	-	-	-	-	-	-
	-	-	-	-	-	-
	-	-	-	-	-	-
合計	-	-	-	-	-	-
	-	-	-	-	-	-
	-	-	-	-	-	-

(イ) 転用主体別の転用面積（4条・5条計，農地のみ）

区分	面積
市町村	-
独立行政法人(全国規模)	-
都道府県公社等	-
市町村公社等	-
農協	-
上記以外の法人団体	-
農家(農業生産法人を含む)	-
農家以外の個人	-
合計	-

表16 令和元年農地法第4条・第5条許可・届出以外の用途別農地転用実績の内訳

(ア) 用途別転用実績

(面積単位:ha)

区 分		面 積		
		計	田	畑
住 宅 用 地	農家住宅	-	-	-
	一般個人住宅	4.3	0.7	3.6
	集合住宅その他	0.6	-	0.6
	小 計	4.9	0.7	4.2
公 的 施 設 用 地	学校用地	0.4	-	0.4
	公園・運動場用地	-	-	-
	道水路・鉄道用地	21.1	5.0	16.1
	官公・病院等公的施設	0.1	0.0	0.1
	小 計	21.6	5.0	16.6
工 鉱 業 用 地		0.5	0.0	0.5
商 業 ・ サ ー ビ ス 等 用 地	店舗等施設	0.2	0.1	0.1
	流通業務等施設	-	-	-
	ゴルフ場	-	-	-
	その他のレジャー施設	-	-	-
	小 計	0.2	0.1	0.1
そ の 他 の 業 務 用 地	農林漁業用施設	0.2	0.1	0.2
	駐車場・資材置場	1.0	0.3	0.7
	土石等採取用地	0.6	-	0.6
	その他	48.4	17.9	30.5
	小 計	50.2	18.2	32.0
植 林		123.6	58.0	65.6
そ の 他 分 類 不 能 ・ 不 明		-	-	-
合 計		201.0	82.0	119.0

(イ) 転用主体別の転用面積(4条・5条許可・届出以外, 農地のみ)

(面積単位:ha)

区 分	面 積
国	1.5
都道府県	16.7
市町村	3.8
独立行政法人(全国規模)	-
都道府県公社等	-
市町村公社等	-
農協	0.2
上記以外の法人・団体	1.2
農家(農業生産法人を含む)	90.5
農家以外の個人	87.2
合 計	201.0

(ウ) 該当条項別農地転用実績

(面積単位:ha)

区 分	面 積
国の転用(協議を除く)	1.5
県の転用(協議を除く)	15.7
特定農山村法等によるもの	-
土地収用法等によるもの	1.0
2アール未満の農業用施設等	0.1
国の貸付・売払に係るもの	-
土地改良事業によるもの	0.3
市町村等による道水路等	3.0
非農地証明・現況証明等によるもの	178.8
その他	0.6
合 計	201.0

表17 令和元年市町村別転用実績(届出を除く)

市町村	区分	知事許可							
		4 条				5 条			
		件数	面積	田	畑	件数	面積	田	畑
県	合計	320	45.1	12.1	33.1	2,495	238.1	67.0	171.1
鹿	児島市	27	1.4	0.3	1.1	226	13.8	5.1	8.8
三	島村	-	-	-	-	-	-	-	-
十	島村	-	-	-	-	-	-	-	-
鹿	児島市郡計	27	1.4	0.3	1.1	226	13.8	5.1	8.8
指	宿市	8	0.6	-	0.6	80	5.2	0.2	5.0
指	宿市郡計	8	0.6	-	0.6	80	5.2	0.2	5.0
枕	崎市	2	0.1	-	0.1	51	3.2	0.4	2.8
南	さつま市	3	0.1	0.1	0.0	85	5.8	1.9	4.0
南	九州市	4	0.1	0.0	0.1	21	2.2	0.1	2.1
川	辺市郡計	9	0.4	0.1	0.3	157	11.3	2.4	8.9
日	置市	4	0.3	0.1	0.2	89	6.6	2.6	4.0
い	ちき串木野市	5	0.1	0.0	0.1	54	3.7	1.6	2.1
日	置市郡計	9	0.4	0.1	0.3	143	10.3	4.2	6.1
薩	摩川内市	34	1.9	0.9	0.9	228	15.4	8.1	7.2
さ	つま町	8	1.5	0.5	1.0	46	6.1	1.1	5.0
薩	摩市郡計	42	3.3	1.4	1.9	274	21.5	9.3	12.2
阿	久根市	7	0.3	0.1	0.3	79	7.4	1.1	6.2
出	水市	6	0.4	-	0.4	105	13.3	3.9	9.4
長	島町	7	0.5	0.0	0.5	29	1.6	0.6	1.0
出	水市郡計	20	1.2	0.1	1.1	213	22.3	5.7	16.6
伊	佐市	13	2.2	0.6	1.5	124	13.3	2.9	10.3
伊	佐市郡計	13	2.2	0.6	1.5	124	13.3	2.9	10.3
霧	島市	63	11.0	2.3	8.6	282	30.9	14.4	16.5
始	良市	22	3.3	2.9	0.4	199	14.6	9.3	5.3
湧	水町	9	2.1	0.2	2.0	41	7.8	2.3	5.6
始	良市郡計	94	16.4	5.4	11.0	522	53.3	25.9	27.3
曾	於市	21	7.0	1.4	5.6	122	14.2	2.1	12.1
志	布志市	12	3.0	1.4	1.6	79	11.7	1.6	10.1
大	崎町	6	1.0	-	1.0	65	9.2	3.0	6.2
曾	於市郡計	39	11.0	2.8	8.2	266	35.2	6.8	28.4
鹿	屋市	15	1.7	0.6	1.1	277	31.4	1.6	29.9
垂	水市	3	0.2	0.2	-	12	0.6	0.2	0.4
東	串良町	-	-	-	-	21	3.3	1.2	2.1
錦	江町	4	0.9	0.1	0.8	9	1.1	0.3	0.7
南	大隅町	1	0.1	-	0.1	9	1.4	0.1	1.3
肝	付町	4	0.3	0.1	0.2	39	5.1	0.5	4.5
肝	属市郡計	27	3.2	1.0	2.2	367	42.9	3.9	39.0
西	之表市	2	0.2	-	0.2	6	0.2	-	0.2
中	種子町	2	0.4	-	0.4	37	0.9	0.0	0.8
南	種子町	1	0.2	0.2	-	4	0.6	0.4	0.3
屋	久島町	4	0.3	-	0.3	7	0.3	0.1	0.2
熊	毛市郡計	9	1.2	0.2	1.0	54	2.0	0.5	1.5
奄	美市	4	0.4	0.0	0.4	24	1.3	0.2	1.1
大	和村	-	-	-	-	2	0.1	-	0.1
宇	検村	-	-	-	-	-	-	-	-
瀬	戸内町	-	-	-	-	1	0.0	-	0.0
龍	郷町	2	0.1	-	0.1	15	0.8	-	0.8
喜	界町	1	0.5	-	0.5	1	0.1	-	0.1
徳	之島町	1	0.0	-	0.0	6	1.0	-	1.0
天	城町	6	1.1	-	1.1	4	1.3	-	1.3
伊	仙町	1	0.0	-	0.0	-	-	-	-
和	泊町	4	1.5	-	1.5	7	1.7	-	1.7
知	名町	1	0.1	-	0.1	5	0.3	-	0.3
与	論町	3	0.1	-	0.1	4	0.6	-	0.6
大	島市郡計	23	3.9	0.0	3.9	69	7.1	0.2	6.9



(面積単位:ha)

知事許可の計				大臣協定の計				許可不要事案		
件数	面積	田畑		件数	面積	田畑		面積	田	畑
		田	畑			田	畑			
2,815	283.2	79.0	204.2	-	-	-	-	201.0	82.0	119.0
253	15.2	5.4	9.9	-	-	-	-	22.8	4.0	18.8
-	-	-	-	-	-	-	-	-	-	-
-	-	-	-	-	-	-	-	-	-	-
253	15.2	5.4	9.9	-	-	-	-	22.8	4.0	18.8
88	5.8	0.2	5.6	-	-	-	-	0.6	-	0.6
88	5.8	0.2	5.6	-	-	-	-	0.6	-	0.6
53	3.4	0.4	3.0	-	-	-	-	0.1	-	0.1
88	6.0	2.0	4.0	-	-	-	-	4.9	1.6	3.3
25	2.4	0.1	2.2	-	-	-	-	-	-	-
166	11.7	2.6	9.1	-	-	-	-	5.0	1.6	3.4
93	6.9	2.7	4.2	-	-	-	-	4.9	2.1	2.8
59	3.8	1.6	2.2	-	-	-	-	-	-	-
152	10.7	4.3	6.4	-	-	-	-	4.9	2.1	2.8
262	17.2	9.1	8.2	-	-	-	-	16.7	6.9	9.8
54	7.6	1.6	6.0	-	-	-	-	62.0	40.0	22.0
316	24.8	10.7	14.2	-	-	-	-	78.7	46.9	31.8
86	7.7	1.2	6.5	-	-	-	-	7.6	3.0	4.5
111	13.7	3.9	9.8	-	-	-	-	4.1	0.3	3.8
36	2.1	0.7	1.4	-	-	-	-	1.0	0.0	1.0
233	23.5	5.8	17.7	-	-	-	-	12.7	3.4	9.3
137	15.4	3.5	11.9	-	-	-	-	2.8	1.4	1.4
137	15.4	3.5	11.9	-	-	-	-	2.8	1.4	1.4
345	41.8	16.7	25.1	-	-	-	-	0.1	0.0	0.1
221	17.9	12.2	5.7	-	-	-	-	0.2	0.1	0.2
50	10.0	2.4	7.5	-	-	-	-	12.5	5.4	7.1
616	69.7	31.3	38.4	-	-	-	-	12.9	5.5	7.4
143	21.2	3.6	17.7	-	-	-	-	0.7	0.1	0.6
91	14.7	3.0	11.8	-	-	-	-	-	-	-
71	10.2	3.0	7.2	-	-	-	-	1.9	0.1	1.8
305	46.2	9.6	36.6	-	-	-	-	2.6	0.2	2.4
292	33.1	2.1	31.0	-	-	-	-	6.8	0.5	6.3
15	0.8	0.4	0.4	-	-	-	-	0.4	0.1	0.3
21	3.3	1.2	2.1	-	-	-	-	0.0	-	0.0
13	2.0	0.4	1.6	-	-	-	-	0.2	0.0	0.1
10	1.5	0.1	1.4	-	-	-	-	-	-	-
43	5.3	0.6	4.7	-	-	-	-	2.7	1.0	1.7
394	46.1	4.8	41.2	-	-	-	-	10.1	1.6	8.5
8	0.4	-	0.4	-	-	-	-	1.4	0.4	1.0
39	1.3	0.0	1.2	-	-	-	-	37.4	13.7	23.6
5	0.8	0.6	0.3	-	-	-	-	0.7	0.5	0.2
11	0.6	0.1	0.5	-	-	-	-	4.0	0.1	3.9
63	3.1	0.7	2.5	-	-	-	-	43.6	14.8	28.8
28	1.7	0.2	1.4	-	-	-	-	2.6	0.2	2.4
2	0.1	-	0.1	-	-	-	-	0.3	0.0	0.2
-	-	-	-	-	-	-	-	-	-	-
1	0.0	-	0.0	-	-	-	-	-	-	-
17	0.9	-	0.9	-	-	-	-	0.7	0.3	0.4
2	0.6	-	0.6	-	-	-	-	-	-	-
7	1.0	-	1.0	-	-	-	-	0.2	-	0.2
10	2.4	-	2.4	-	-	-	-	-	-	-
1	0.0	-	0.0	-	-	-	-	-	-	-
11	3.2	-	3.2	-	-	-	-	0.4	0.0	0.4
6	0.4	-	0.4	-	-	-	-	0.2	-	0.2
7	0.8	-	0.8	-	-	-	-	-	-	-
92	11.0	0.2	10.8	-	-	-	-	4.4	0.5	3.9

表18 令和元年市町村別・用途別転用実績(知事許可)

市町村	総数		住宅用地		公 的 施 設 用 地									
	件数	面積	件数	面積	学校用地		公園・運動場用地		道水路・鉄道用地		官公・病院等公的施設			
					件数	面積	件数	面積	件数	面積	件数	面積		
県 合 計	2,815	283.2	1,192	66.8	55	2.8	4	0.6	5	0.7	39	0.8	7	0.7
鹿 児 島 市	253	15.2	143	6.5	3	0.5	-	-	1	0.3	2	0.1	-	-
三 島 村	-	-	-	-	-	-	-	-	-	-	-	-	-	-
十 島 村	-	-	-	-	-	-	-	-	-	-	-	-	-	-
鹿児島市郡計	258	15.2	143	6.5	3	0.5	-	-	1	0.3	2	0.1	-	-
指 宿 市	88	5.8	46	2.0	3	0.4	-	-	-	-	-	-	3	0.4
指宿市郡計	88	5.8	46	2.0	3	0.4	-	-	-	-	-	-	3	0.4
枕 崎 市	53	3.4	15	0.6	-	-	-	-	-	-	-	-	-	-
南さつま市	88	6.0	33	1.4	2	0.1	-	-	-	-	1	0.0	1	0.1
南九州市	25	2.4	4	0.2	-	-	-	-	-	-	-	-	-	-
川辺市郡計	166	11.7	52	2.2	2	0.1	-	-	-	-	1	0.0	1	0.1
日 置 市	93	6.9	40	1.6	1	0.0	-	-	-	-	1	0.0	-	-
いちき串木野市	59	3.8	11	0.4	-	-	-	-	-	-	-	-	-	-
日置市郡計	149	10.7	51	2.1	1	0.0	-	-	-	-	1	0.0	-	-
薩摩川内市	262	17.2	172	8.9	6	0.6	3	0.3	-	-	-	-	3	0.3
さ つ ま 町	54	7.6	16	0.8	-	-	-	-	-	-	-	-	-	-
薩摩市郡計	321	24.8	188	9.7	6	0.6	3	0.3	-	-	-	-	3	0.3
阿 久 根 市	86	7.7	23	1.0	-	-	-	-	-	-	-	-	-	-
出 水 市	111	13.7	54	3.3	-	-	-	-	-	-	-	-	-	-
長 島 町	36	2.1	-	-	-	-	-	-	-	-	-	-	-	-
出水市郡計	230	23.5	77	4.2	-	-	-	-	-	-	-	-	-	-
伊 佐 市	137	15.4	15	0.6	-	-	-	-	-	-	-	-	-	-
伊佐市郡計	137	15.4	15	0.6	-	-	-	-	-	-	-	-	-	-
霧 島 市	345	41.8	155	11.2	3	0.3	-	-	3	0.3	-	-	-	-
始 良 市	221	17.9	125	7.1	5	0.2	-	-	1	0.0	4	0.2	-	-
湧 水 町	50	10.0	9	0.5	-	-	-	-	-	-	-	-	-	-
始良市郡計	622	69.7	289	18.8	8	0.6	-	-	4	0.4	4	0.2	-	-
曾 於 市	143	21.2	52	3.0	1	0.3	1	0.3	-	-	-	-	-	-
志 布 志 市	91	14.7	44	3.6	-	-	-	-	-	-	-	-	-	-
大 崎 町	71	10.2	10	0.6	-	-	-	-	-	-	-	-	-	-
曾於市郡計	306	46.2	106	7.2	1	0.3	1	0.3	-	-	-	-	-	-
鹿 屋 市	292	33.1	137	9.0	1	0.0	-	-	-	-	1	0.0	-	-
垂 水 市	15	0.8	3	0.1	-	-	-	-	-	-	-	-	-	-
東 串 良 町	21	3.3	8	0.5	-	-	-	-	-	-	-	-	-	-
錦 江 町	13	2.0	4	0.2	-	-	-	-	-	-	-	-	-	-
南 大 隅 町	10	1.5	2	0.1	-	-	-	-	-	-	-	-	-	-
肝 付 町	43	5.3	23	1.3	-	-	-	-	-	-	-	-	-	-
肝属市郡計	396	46.1	177	11.1	1	0.0	-	-	-	-	1	0.0	-	-
西 之 表 市	8	0.4	3	0.1	-	-	-	-	-	-	-	-	-	-
中 種 子 町	39	1.3	2	0.1	30	0.4	-	-	-	-	30	0.4	-	-
南 種 子 町	5	0.8	1	0.1	-	-	-	-	-	-	-	-	-	-
屋 久 島 町	11	0.6	6	0.3	-	-	-	-	-	-	-	-	-	-
熊毛市郡計	62	3.1	12	0.5	30	0.4	-	-	-	-	30	0.4	-	-
奄 美 市	28	1.7	13	0.5	-	-	-	-	-	-	-	-	-	-
大 和 村	2	0.1	2	0.1	-	-	-	-	-	-	-	-	-	-
宇 検 村	-	-	-	-	-	-	-	-	-	-	-	-	-	-
瀬 戸 内 町	1	0.0	-	-	-	-	-	-	-	-	-	-	-	-
龍 郷 町	17	0.9	10	0.3	-	-	-	-	-	-	-	-	-	-
喜 界 町	2	0.6	-	-	-	-	-	-	-	-	-	-	-	-
徳 之 島 町	7	1.0	4	0.2	-	-	-	-	-	-	-	-	-	-
天 城 町	10	2.4	1	0.1	-	-	-	-	-	-	-	-	-	-
伊 仙 町	1	0.0	1	0.0	-	-	-	-	-	-	-	-	-	-
和 泊 町	11	3.2	1	0.2	-	-	-	-	-	-	-	-	-	-
知 名 町	6	0.4	4	0.3	-	-	-	-	-	-	-	-	-	-
与 論 町	7	0.8	-	-	-	-	-	-	-	-	-	-	-	-
大島市郡計	92	11.0	36	1.8	-	-	-	-	-	-	-	-	-	-

(面積単位:ha)

工 鉱 業 用 地		商 業 サービス 等 用 地		そ の 他 の 業 務 用 地		植 林		そ の 他 分 類 不 能 ・ 不 明	
件 数	面 積	件 数	面 積	件 数	面 積	件 数	面 積	件 数	面 積
11	4.6	59	8.6	1,412	183.8	98	16.7	-	-
-	-	6	0.3	98	7.6	8	0.4	-	-
-	-	-	-	-	-	-	-	-	-
-	-	-	-	-	-	-	-	-	-
-	-	6	0.3	98	7.6	8	0.4	-	-
-	-	2	0.2	37	3.2	-	-	-	-
-	-	2	0.2	37	3.2	-	-	-	-
1	0.1	1	0.1	36	2.5	-	-	-	-
-	-	-	-	52	4.5	1	0.1	-	-
-	-	-	-	19	2.1	2	0.1	-	-
1	0.1	1	0.1	107	9.1	3	0.2	-	-
3	0.6	3	0.2	44	4.3	2	0.2	-	-
-	-	1	0.1	44	3.3	-	-	-	-
3	0.6	4	0.3	88	7.6	2	0.2	-	-
-	-	3	0.5	86	7.2	-	-	-	-
1	1.6	-	-	37	5.2	-	-	-	-
1	1.6	3	0.5	123	12.4	-	-	-	-
-	-	-	-	62	6.7	1	0.1	-	-
-	-	5	2.3	48	7.9	4	0.2	-	-
-	-	-	-	33	2.1	-	-	-	-
-	-	5	2.3	143	16.7	5	0.3	-	-
-	-	-	-	118	14.1	4	0.7	-	-
-	-	-	-	118	14.1	4	0.7	-	-
1	0.2	7	2.2	150	23.4	31	4.6	-	-
2	0.1	5	0.4	70	5.5	18	4.5	-	-
-	-	1	0.0	32	7.4	8	2.0	-	-
3	0.3	13	2.6	252	36.3	57	11.1	-	-
1	0.1	2	0.1	79	15.2	11	2.6	-	-
2	2.0	2	0.1	37	8.2	6	0.9	-	-
-	-	-	-	58	9.4	1	0.2	-	-
3	2.1	4	0.2	174	32.8	18	3.7	-	-
-	-	12	1.2	143	22.9	1	0.1	-	-
-	-	2	0.1	10	0.6	-	-	-	-
-	-	1	0.3	12	2.5	-	-	-	-
-	-	-	-	9	1.8	-	-	-	-
-	-	-	-	8	1.4	-	-	-	-
-	-	-	-	20	4.1	-	-	-	-
-	-	15	1.6	202	33.3	1	0.1	-	-
-	-	-	-	5	0.4	-	-	-	-
-	-	-	-	6	0.7	-	-	-	-
-	-	-	-	4	0.8	-	-	-	-
-	-	-	-	5	0.3	-	-	-	-
-	-	-	-	20	2.2	-	-	-	-
-	-	4	0.5	11	0.7	-	-	-	-
-	-	-	-	-	-	-	-	-	-
-	-	-	-	-	-	-	-	-	-
-	-	1	0.0	-	-	-	-	-	-
-	-	1	0.0	6	0.5	-	-	-	-
-	-	-	-	2	0.6	-	-	-	-
-	-	-	-	3	0.8	-	-	-	-
-	-	-	-	9	2.3	-	-	-	-
-	-	-	-	-	-	-	-	-	-
-	-	-	-	10	2.9	-	-	-	-
-	-	-	-	2	0.1	-	-	-	-
-	-	-	-	7	0.8	-	-	-	-
-	-	6	0.6	50	8.7	-	-	-	-

## 第4章 農業経営基盤強化促進法による権利移動

表19 令和元年農業経営基盤強化促進法による農地・採草放牧地の権利移動の合計(市町村別実績)

(面積単位:ha)

区分 市町村	農 地				採 草 放 牧 地		面積
	件数	面 積		件数	うち農地の計 画に伴うもの		
		総数	田			畑	
県 合 計	17,151	4,403.8	1,632.9	2,770.9	38	17	12.5
鹿 児 島 市	303	49.7	16.6	33.1	-	-	-
三 島 村	-	-	-	-	-	-	-
十 島 村	-	-	-	-	-	-	-
鹿 児 島 市 郡 計	303	49.7	16.6	33.1	-	-	-
指 宿 市	466	92.7	4.8	88.0	-	-	-
指 宿 市 郡 計	466	92.7	4.8	88.0	-	-	-
枕 崎 市	344	76.0	2.3	73.7	5	-	0.4
南 さ つ ま 市	1,186	141.8	75.3	66.5	-	-	-
南 九 州 市	1,890	396.1	47.5	348.6	-	-	-
川 辺 市 郡 計	3,420	614.0	125.1	488.9	5	-	0.4
日 置 市	666	88.9	37.3	51.6	2	2	0.2
いちき串木野市	292	21.7	11.9	9.8	6	3	0.4
日 置 市 郡 計	958	110.6	49.2	61.4	8	5	0.6
薩 摩 川 内 市	674	103.1	80.5	22.6	-	-	-
さ つ ま 町	200	59.2	47.4	11.8	-	-	-
薩 摩 市 郡 計	874	162.3	127.9	34.4	-	-	-
阿 久 根 市	293	49.7	17.8	31.8	7	3	1.0
出 水 市	808	177.1	128.2	48.9	-	-	-
長 島 町	632	91.8	8.8	83.0	2	-	0.4
出 水 市 郡 計	1,733	318.6	154.9	163.7	9	3	1.3
伊 佐 市	663	249.6	229.8	19.7	5	2	1.1
伊 佐 市 郡 計	663	249.6	229.8	19.7	5	2	1.1
霧 島 市	1,158	398.5	134.7	263.8	-	-	-
始 良 市	516	112.3	75.5	36.7	4	1	0.7
湧 水 町	818	249.7	147.9	101.9	2	2	6.4
始 良 市 郡 計	2,492	760.5	358.0	402.4	6	3	7.0
曾 於 市	1,295	439.1	112.5	326.6	-	-	-
志 布 志 市	778	318.1	83.7	234.4	-	-	-
大 崎 町	479	137.1	44.2	92.9	1	1	0.1
曾 於 市 郡 計	2,552	894.2	240.4	653.9	1	1	0.1
鹿 屋 市	1,301	417.8	94.8	323.0	3	2	1.8
垂 水 市	120	22.2	11.1	11.1	-	-	-
東 串 良 町	253	62.9	46.3	16.6	-	-	-
錦 江 町	236	88.4	20.4	67.9	-	-	-
南 大 隅 町	127	25.2	7.9	17.3	-	-	-
肝 付 町	770	172.4	124.5	47.9	-	-	-
肝 属 市 郡 計	2,807	788.9	305.1	483.8	3	2	1.8
西 之 表 市	102	42.6	5.0	37.7	-	-	-
中 種 子 町	123	90.7	5.9	84.8	-	-	-
南 種 子 町	54	32.5	3.9	28.6	1	1	0.2
屋 久 島 町	24	11.9	2.0	9.9	-	-	-
熊 毛 市 郡 計	303	177.7	16.7	161.0	1	1	0.2
奄 美 市	26	3.3	-	3.3	-	-	-
大 和 村	-	-	-	-	-	-	-
宇 検 村	2	0.5	-	0.5	-	-	-
瀬 戸 内 町	59	10.5	-	10.5	-	-	-
龍 郷 町	41	9.5	1.0	8.5	-	-	-
喜 界 町	179	37.8	-	37.8	-	-	-
徳 之 島 町	9	6.9	-	6.9	-	-	-
天 城 町	3	1.1	-	1.1	-	-	-
伊 仙 町	17	8.0	-	8.0	-	-	-
和 泊 町	99	47.3	-	47.3	-	-	-
知 名 町	65	36.0	-	36.0	-	-	-
与 論 町	80	24.0	3.4	20.6	-	-	-
大 島 市 郡 計	580	185.0	4.4	180.5	-	-	-

# 第5章 耕作目的の農地の権利移動の推移

表20 農地法第3条及び農業経営基盤強化促進法による農地移動状況(各年1月～12月の計)

農地法第3条	暦年	(面積単位: ha)																												
		9	10	11	12	13	14	15	16	17	18	19	20	21	22	23	24	25	26	27	28	29	30	元						
所有権 移転	所有権	599	611	514	584	610	516	493	522	531	509	493	518	391	384	386	381	357	352	361	393	400	375	368						
	耕作地	453	479	453	453	453	421	479	546	461	493	459	387	381	314	405	412	400	387	380	338	334	348	308						
	無償	11	10	6	2	1	3	2	2	1	1	0	1	0	1	1	0	0	0	4	-	0	-	-						
農地法第3条	所有権以外耕作地	75	67	66	47	41	43	66	62	101	85	88	57	58	57	53	60	56	53	49	75	41	51	29						
	賃借権の設定(含む転賃)	1	1	2	1	-	2	-	1	-	-	-	-	-	-	-	-	-	0	-	-	-	0	0						
	賃借権の移転	298	244	240	288	208	169	121	152	138	109	95	91	89	58	90	58	49	71	61	71	68	51	33						
使用貸借による権利の移転	使用貸借による権利の設定	-	2	1	1	-	-	-	-	-	1	-	-	-	-	2	-	2	-	-	-	-	-	-						
	使用貸借による権利の移転	-	4	-	-	-	1	-	-	-	-	1	-	-	-	-	-	2	2	-	-	-	-	-						
	その他	1,437	1,418	1,282	1,376	1,313	1,155	1,161	1,285	1,284	1,198	1,136	1,054	919	814	936	911	864	865	855	879	844	827	741						
基盤強化促進法	計①	1,437	1,418	1,282	1,376	1,313	1,155	1,161	1,285	1,284	1,198	1,136	1,054	919	814	936	911	864	865	855	879	844	827	741						
	所有権	119	121	128	153	147	122	155	143	143	134	138	165	158	139	166	175	181	156	239	222	217	198	211						
	耕作地	21	16	22	8	11	24	45	32	42	19	13	35	90	36	36	70	77	33	59	52	38	46	58						
使用貸借による権利の移転	無償	2	1	5	4	13	4	7	7	2	-	-	2	-	-	1	-	-	-	-	1	1	-	-						
	所有権以外耕作地	2,295	2,569	2,639	2,860	2,187	2,149	2,236	2,288	2,152	2,643	3,072	2,567	2,705	2,363	2,814	3,165	2,988	3,042	4,490	4,077	3,945	3,698	3,160						
	賃借権の設定(含む転賃)	43	30	35	26	34	27	22	9	37	17	17	9	20	16	6	32	5	18	12	6	8	0	12						
使用貸借による権利の移転	賃借権の移転	521	648	911	997	734	815	653	759	718	775	879	746	968	786	756	757	759	840	1,178	1,158	1,170	1,135	953						
	使用貸借による権利の設定	1	2	2	1	4	2	3	-	-	9	-	-	-	2	-	-	-	-	2	-	2	-	9						
	使用貸借による権利の移転	-	-	-	-	-	-	-	-	-	-	-	-	-	-	-	-	-	-	-	-	-	-	-						
計②	その他	3,002	3,387	3,742	4,049	3,130	3,143	3,121	3,239	3,094	3,598	4,120	3,524	3,941	3,341	3,780	4,199	4,010	4,089	5,978	5,561	5,382	5,078	4,404						
	計②	(2,817)	(3,217)	(3,550)	(3,857)	(2,921)	(2,964)	(2,889)	(3,047)	(2,869)	(3,418)	(3,313)	(3,673)	(3,149)	(3,571)	(3,921)	(3,747)	(3,882)	(5,667)	(5,234)	(5,115)	(4,833)	(4,113)							
	利用権設定面積	2,816	3,217	3,550	3,857	2,921	2,964	2,889	3,047	2,869	3,418	3,951	3,313	3,673	3,149	3,571	3,921	3,747	3,882	5,667	5,234	5,115	4,833	4,113						
合計(①+②)	4,439	4,805	5,024	5,425	4,443	4,298	4,282	4,524	4,378	4,796	5,256	4,578	4,860	4,155	4,716	5,110	4,874	5,110	6,833	6,395	6,226	5,905	5,145							

(注) 利用権設定面積とは、経営基盤強化促進法による賃借権及び使用貸借権の設定の計であり、利用権設定面積の( )は、利用権設定率算出の対象となる経営受委託面積を加算したものである。