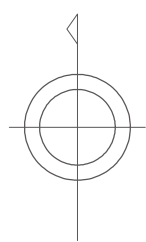
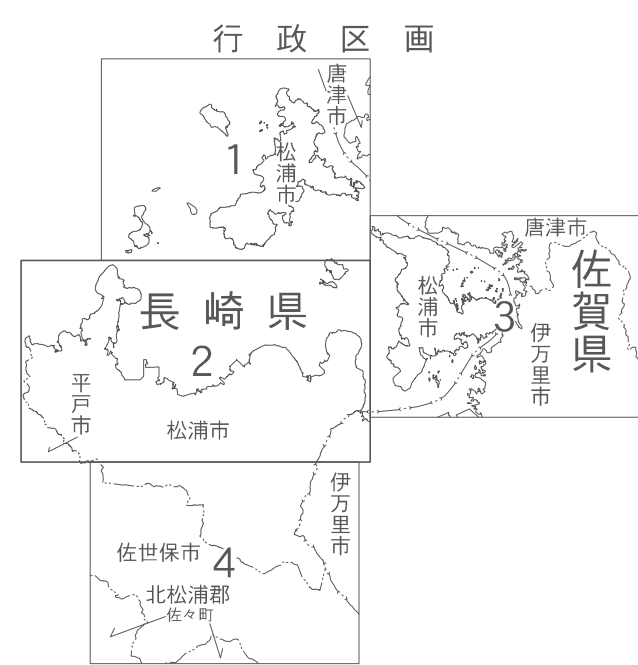


松 浦 市 地 形 図 2

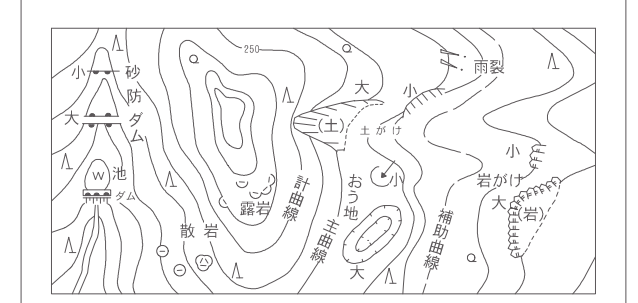
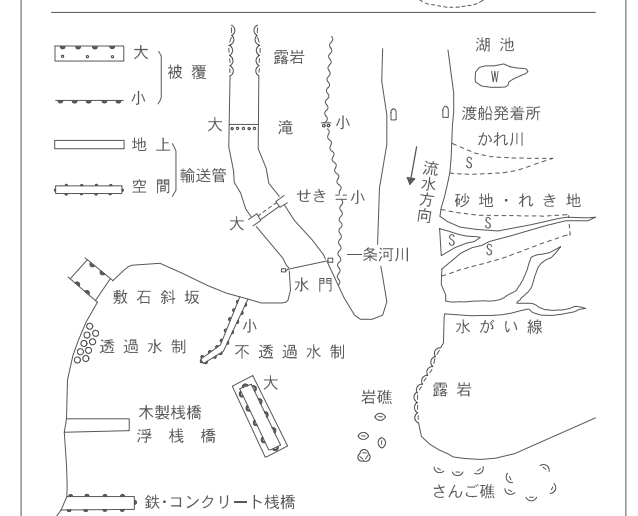


記 号			
	普通建物	△ 25.6	三角点
	区ろう建物	○ 25.62	水津点
	区ろう建物	◎ 25.6	多岐点及び横石 公津、高津点
	普通観測点	▽ 25.6	公津、高津点 （三角点）
	区ろう観測点	△ 25.62	電子基準点
	普通観測点	△ 25.6	標高を定しない 位置関係不明な 点

[illegible]

	国 道		特 許 道 路
	県 道		特 許 県 道
	市 道		道 道
	道 道		道 道
	道 道		道 道
	道 道		道 道
	道 道		道 道
	道 道		道 道
	道 道		道 道
	道 道		道 道
	道 道		道 道
	道 道		道 道
	道 道		道 道
	道 道		道 道
	道 道		道 道
	道 道		道 道
	道 道		道 道
	道 道		道 道
	道 道		道 道
	道 道		道 道
	道 道		道 道
	道 道		道 道
	道 道		道 道
	道 道		道 道
	道 道		道 道
	道 道		道 道
	道 道		道 道
	道 道		道 道
	道 道		道 道
	道 道		道 道
	道 道		道 道
	道 道		道 道
	道 道		道 道
	道 道		道 道
	道 道		道 道
	道 道		道 道
	道 道		道 道
	道 道		道 道
	道 道		道 道
	道 道		道 道
	道 道		道 道
	道 道		道 道
	道 道		道 道
	道 道		道 道
	道 道		道 道
	道 道		道 道
	道 道		道 道
	道 道		道 道
	道 道		道 道
	道 道		道 道
	道 道		道 道
	道 道		道 道
	道 道		道 道
	道 道		道 道
	道 道		道 道
	道 道		道 道
	道 道		道 道
	道 道		道 道
	道 道		道 道
	道 道		道 道
	道 道		道 道
	道 道		道 道
	道 道		道 道
	道 道		道 道
	道 道		道 道
	道 道		道 道
	道 道		道 道
	道 道		道 道
	道 道		道 道
	道 道		道 道
	道 道		道 道
	道 道		道 道
	道 道		道 道
	道 道		道 道
	道 道		道 道
	道 道		道 道
	道 道		道 道
	道 道		道 道
	道 道		道 道
	道 道		道 道
	道 道		道 道
	道 道		道 道
	道 道		道 道
	道 道		道 道
	道 道		道 道
	道 道		道 道
	道 道		道 道
	道 道		道 道
	道 道		道 道
	道 道		道 道
	道 道		道 道
	道 道		道 道
	道 道		道 道
	道 道		道 道
	道 道		道 道
	道 道		道 道
	道 道		道 道
	道 道		道 道
	道 道		道 道
	道 道		道 道
	道 道		道 道
	道 道		道 道
	道 道		道 道
	道 道		道 道
	道 道		道 道
	道 道		道 道
	道 道		道 道
	道 道		道 道
	道 道		道 道
	道 道		道 道
	道 道		道 道
	道 道		道 道
	道 道		道 道
	道 道		道 道
	道 道		道 道
	道 道		道 道
	道 道		道 道
	道 道		道 道

田	出	桑樹園	園
▽	山	その他の	山
▽	山	樹木類	山
さとう	***	芝地	荒地
きび類	***	広葉樹	はい地
▽	山	針葉樹	しの地
▽	山	針葉樹	やし科
▽	山	針葉樹	林
▽	山	竹林	道
▽	山	竹林	地



座標系は平成14年国土交通省告示第9号
の規程による第1座標系
投影は横メルカトル図法
図郭に表示してある座標値はキロメートル単位
方眼は3.0キロメートル間隔
高さの基準は東京湾の平均海面
等高線の間隔は10メートル

1. 令和4年2月：松浦市地形図（地図情報レベル2500、5000）を縮小数値編纂したものである。

1:15,000

「この測量成果は、国土地理院長の助言を受けて得たものである。
(助言番号) 令 3 九公 第 58 号」

計 画 機 関 松 浦 市
作 業 機 関 株 式 会 社 パ ス コ

