

## 浸水実績一覧表

市町村名	河川名	発生日時	浸水原因	備 考
東串良町	既往主要洪水			
	塩入川	H160830	内水	
	塩入川	H170906	内水	
	塩入川	H200918	内水	
	和田川	H170906	内水	
	波見川	H200918	内水	①
	波見川	H200918	内水	②

既往主要洪水実績(河川改良工事全体計画書 抜粋)

河川名	年月日	起因	地点名		浸水面積 ( $\text{ヘクタール}$ )	田 ( $\text{ヘクタール}$ )	畑 ( $\text{ヘクタール}$ )	浸水家屋 (戸)	床上 (戸)	床下 (戸)
			(旧市町村名)	(箇所)						
塩入川	S54.10.18	台風20号	26	東串良町 弁天橋	101.6	90.0	9.8	88	—	88
塩入川	S58.6.15	梅雨前線	26	東串良町 弁天橋	116.5	102.0	12.5	102	—	102
塩入川	H元.7.28	大風11号	26	東串良町 弁天橋	107.0	95.0	10.2	92	—	92

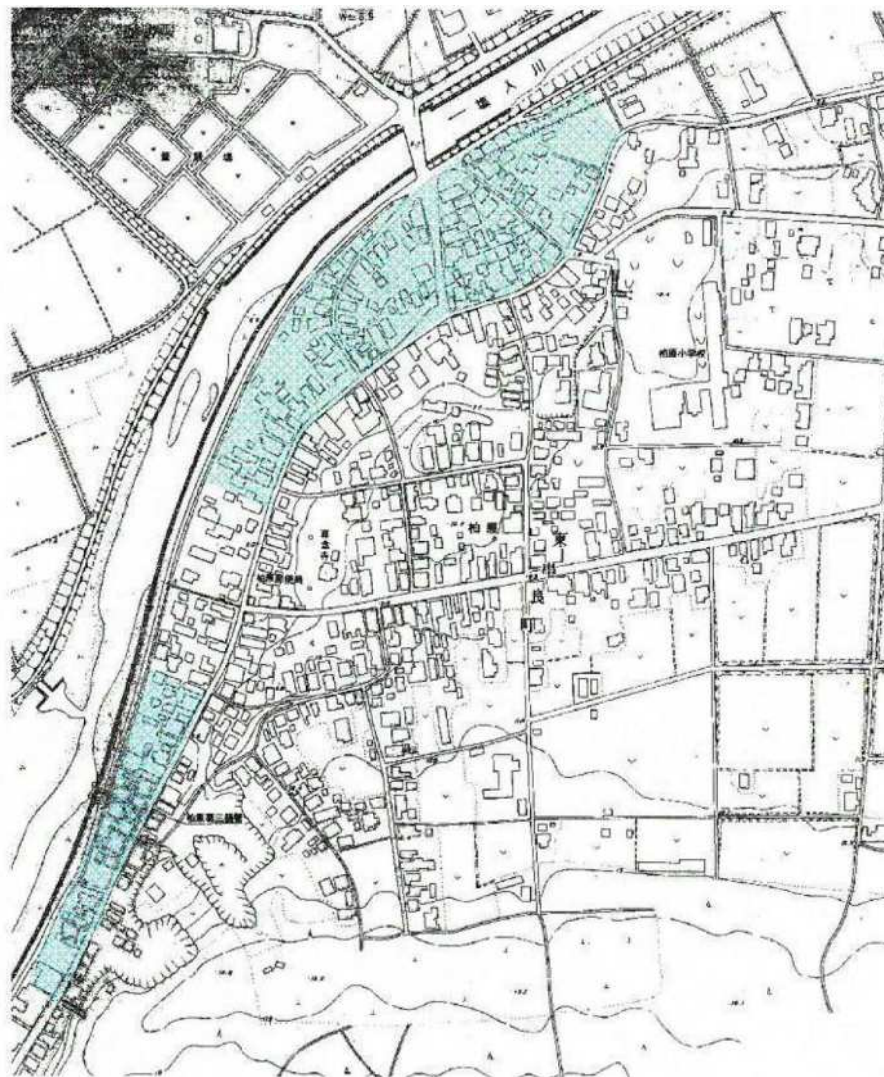
# 浸 水 実 績 等 の 周 知

河 川 名	塩入川	注 意 事 項
被 災 年 月 日	平成16年8月30日(台風16号)	<ul style="list-style-type: none"> <li>・被災箇所の市町村名は、当時の市町村名となっています。</li> <li>・浸水原因、範囲等は、被災時の現地調査、聴き取り等によるものです。</li> </ul>
被 災 箇 所	肝属郡東串良町柏原内	
浸 水 原 因	内水	



# 浸水実績等の周知

河川名	塩入川	注意事項 ・被災箇所の市町村名は、当時の市町村名となっています。 ・浸水原因、範囲等は、被災時の現地調査、聴き取り等によるものです。
被災年月日	平成17年9月6日(台風14号)	
被災箇所	肝属郡東串良町柏原地内	
浸水原因	内水	



# 浸水実績等の周知

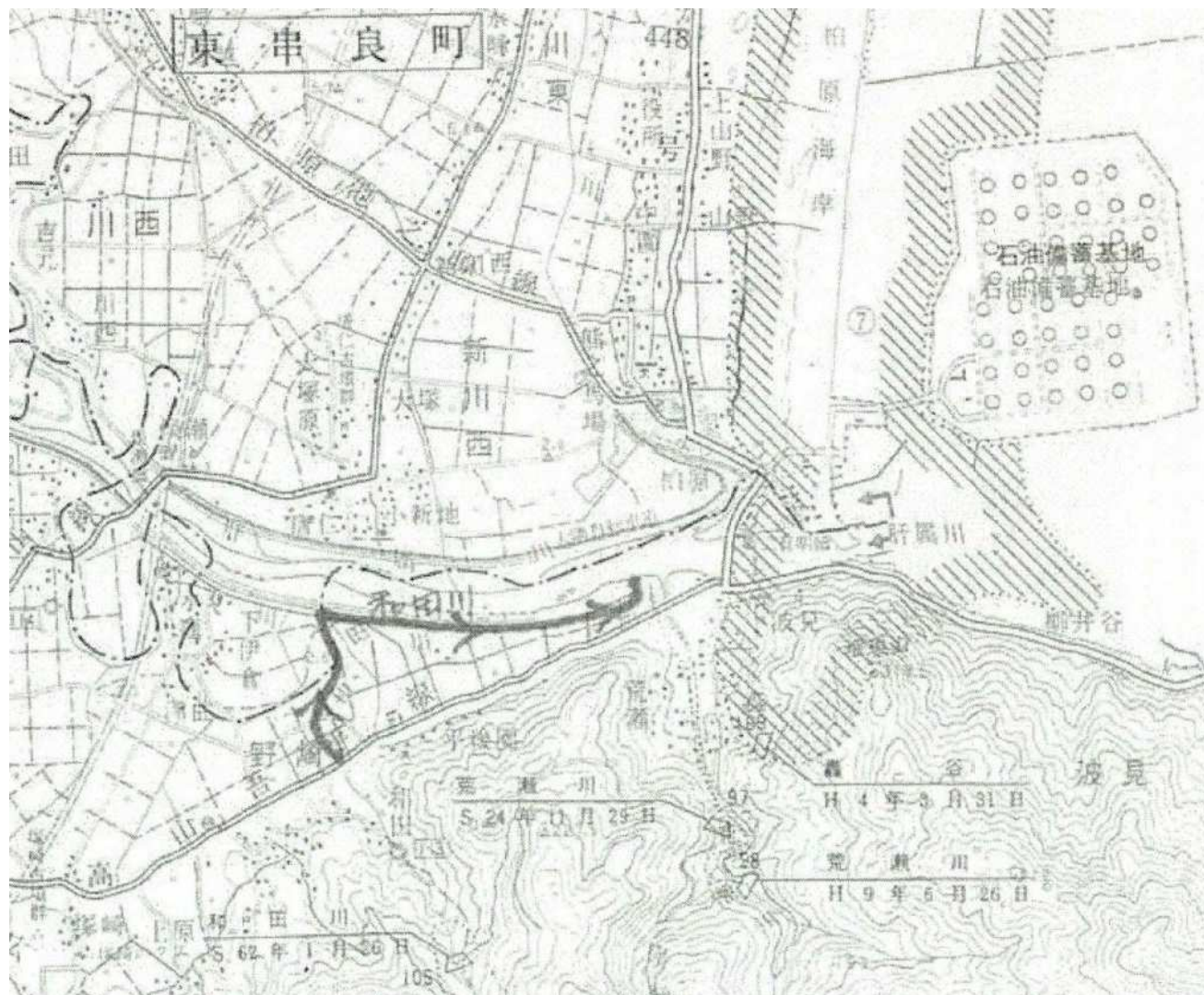
河川名	塩入川	注意事項 ・被災箇所の市町村名は、当時の市町村名となっています。 ・浸水原因、範囲等は、被災時の現地調査、聞き取り等によるものです。
被災年月日	平成20年9月18日(台風13号)	
被災箇所	肝属郡東串良町柏原地内	
浸水原因	内水	



浸水家屋

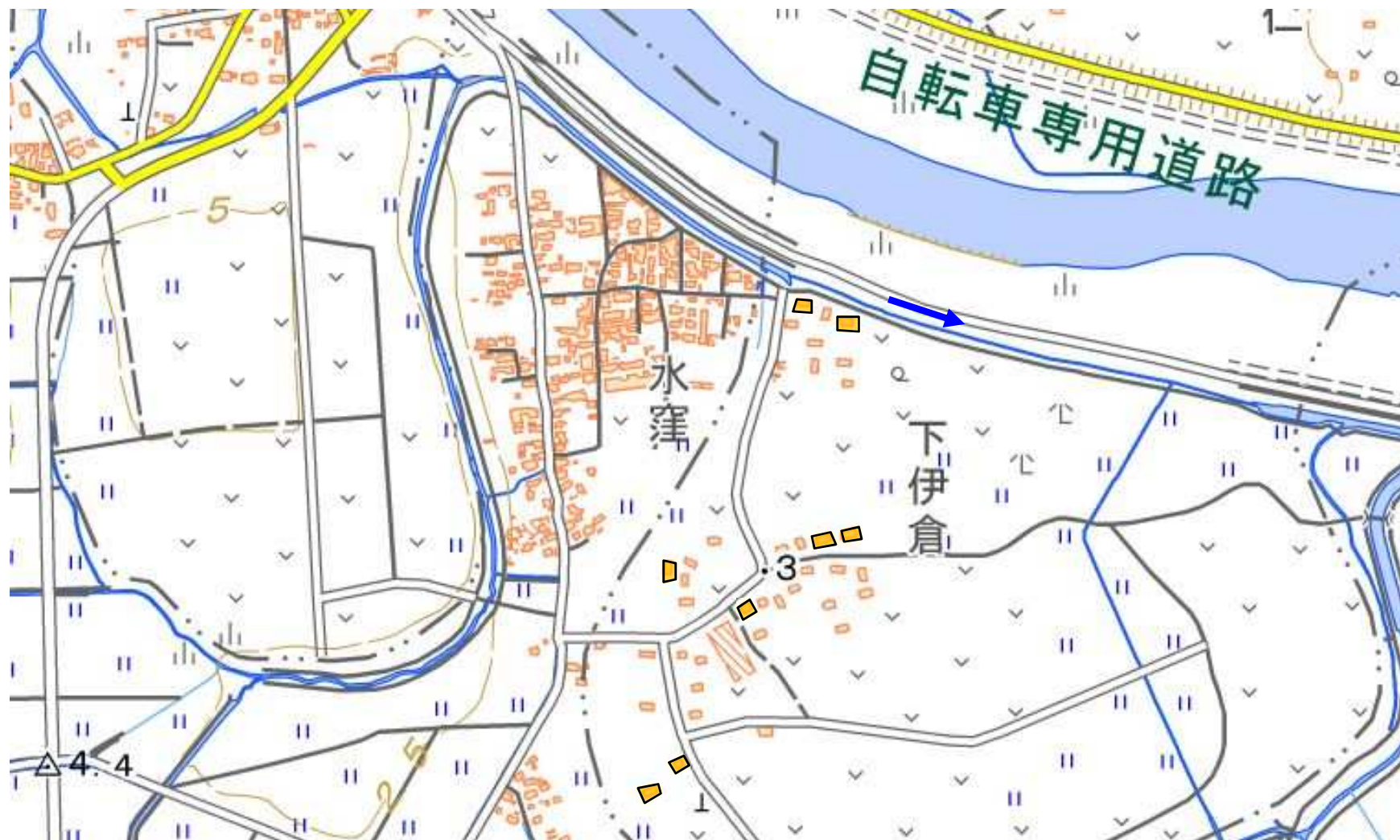
# 浸 水 実 績 等 の 周 知

<b>河 川 名</b>	和田川	<b>注 意 事 項</b>
<b>被 災 年 月 日</b>	平成17年9月6日(台風14号)	<ul style="list-style-type: none"> <li>・被災箇所の市町村名は、当時の市町村名となっています。</li> <li>・浸水原因、範囲等は、被災時の現地調査、聴き取り等によるものです。</li> </ul>
<b>被 災 箇 所</b>	肝属郡東串良町下伊倉地内	
<b>浸 水 原 因</b>	内水	



# 浸水実績等の周知

河川名	波見川①	注意事項
被災年月日	平成20年9月18日(台風13号)	・被災箇所の市町村名は、当時の市町村名となっています。 ・浸水原因、範囲等は、被災時の現地調査、聞き取り等によるものです。
被災箇所	肝属郡東串良町下伊倉地内	
浸水原因	内水	



浸水家屋

# 浸水実績等の周知

河川名	波見川	注意事項 ・被災箇所の市町村名は、当時の市町村名となっています。 ・浸水原因、範囲等は、被災時の現地調査、聴き取り等によるものです。
被災年月日	平成20年9月18日(台風13号)	
被災箇所	肝属郡東串良町水窪地内	
浸水原因	内水	

