






S=1:500



凡 例	
	開発区域境界
	道 路
	ごみ置場
	側溝、樹
	CP擁壁、ブロック

竣工图

開 発 者	TEL _____ 匠建開発有限会社	
開発区域 の地名	北九州市小倉南区東貫三丁目3582番2外	
図面 種別	土 地 利 用 竣 工 図	
図面番号	縮 尺	設計年月日
6	S=1:500	H30. 6. 18
設計者	北九州市小倉北区馬借三丁目3番37号 (有)高尾設計事務所 TEL 093-511-4067 氏名 高 尾 容 旦	