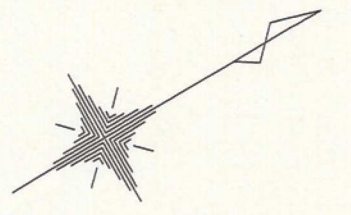
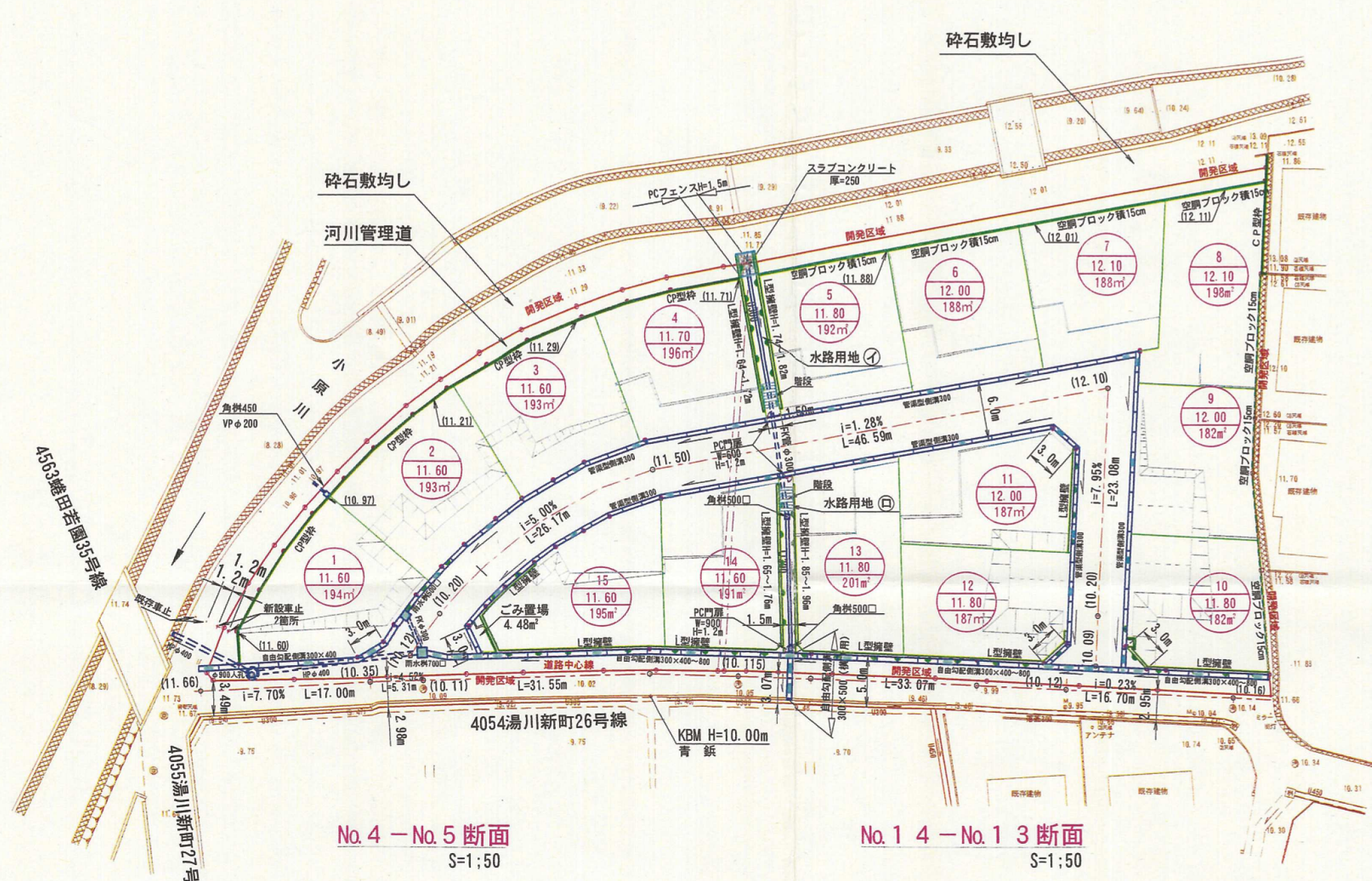


土地利用計画平面図 S=1:500

北九州市小倉南区湯川新町三丁目643-2外



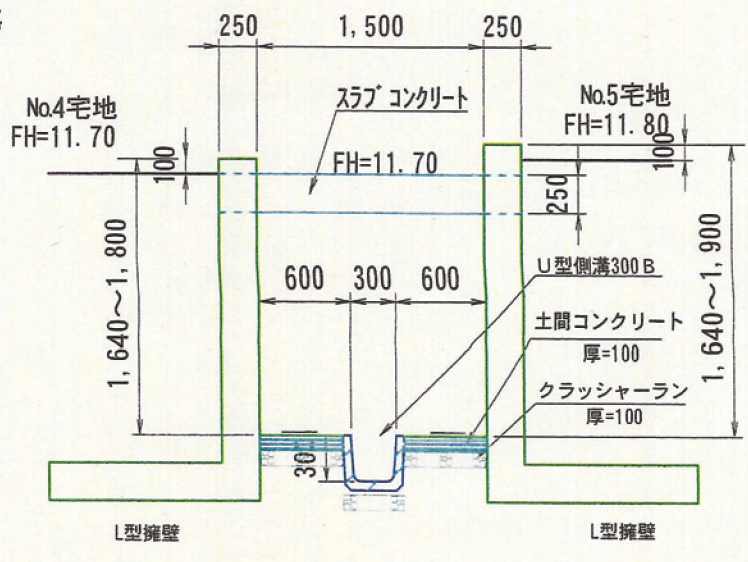
凡 例

	開発区域
	土羽工 (1:1.5)
	L型擁壁
	CP型枠
	空洞ブロック積
	管渠型側溝300F
	区画境界
	流下方向

1	宅地番号
12.00	計画高
194m ²	敷地面積 (小数点以下切捨て)

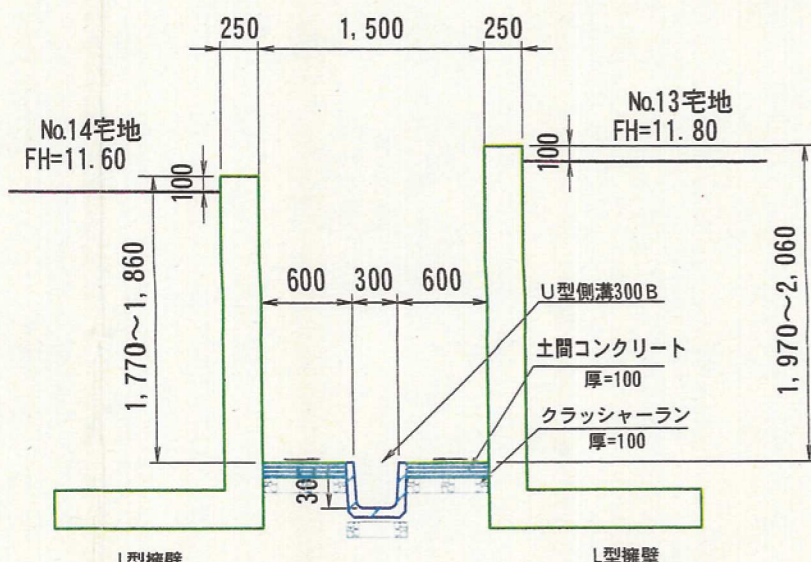
No.4-No.5断面

S=1:50



No.14-No.13断面

S=1:50



竣 工 図

開発者	TEL (092) 599-6995	悠悠ホーム株式会社
開発区域の地名	北九州市小倉南区湯川新町三丁目643-2外	
図面種別	土地利用計画平面図	
図面番号	緒 尺	設計年月日
7	1:500	H24 3 29
設計者	北九州市小倉北区田町14番28号 (有) サノ-測量設計事務所 TEL (093) 583-7133 氏名 永井 正嗣 印	

23/28