

ポケット統計 さんだ

令和3年3月発行



明日の風がみえるまち
三田



ひと・まち・自然が輝く三田

三田市



土地・気象

(R2)

総面積 210.32km² (県内市町14位)

位置 東経135° 13' 北緯34° 53' (市役所)

海拔 最高697m 最低116m

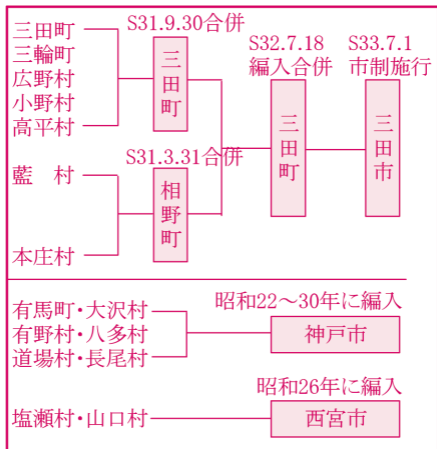
気温 平均14.7℃ 最高37.0℃ 最低-5.8℃

降水量 年間1356.0mm 最大1時間43.0mm

地目別地積



旧有馬郡15か町村の合併経過



人口

地区別世帯数及び人口 (R2.10.1)

区分	世帯数	人口	男	女
総数	46,747	110,996	53,779	57,217
三田	6,283	14,130	6,956	7,174
三輪	7,325	15,255	7,278	7,977
広野	2,784	5,909	2,933	2,976
小野	986	2,088	1,025	1,063
高平	1,346	3,010	1,458	1,552
藍	4,014	9,265	4,451	4,814
本庄	1,145	2,189	1,101	1,088
フラワータウン	8,682	20,759	9,861	10,898
ウッドイタウン	12,991	35,441	17,303	18,138
カルチャータウン	1,191	2,950	1,413	1,537

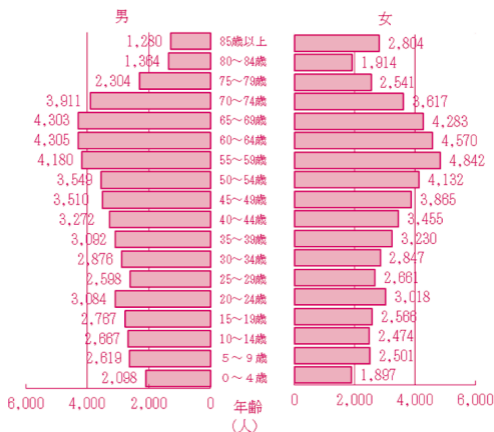
(各年10.1)

	世帯数	人口	前年比%	人口指数
H22	42,432	114,633	0.3	100.0
H23	43,143	115,061	0.4	100.4
H24	43,569	114,781	-0.2	100.1
H25	44,009	114,785	0.0	100.1
H26	44,433	114,559	-0.2	99.9
H27	44,850	114,050	-0.4	99.5
H28	45,297	113,721	-0.3	99.2
H29	45,802	113,527	-0.2	99.0
H30	46,133	112,871	-0.6	98.5
R1	46,547	112,179	-0.6	97.9
R2	46,747	110,996	-1.1	96.5

(H22=100)

年齢別人口

(R2. 10. 1)



1世帯当たり人数 2.37人 (R2. 10. 1)

人口密度 527.7人/km² (R2. 10. 1)

出生 621人 死亡 907人 (R2)

婚姻 1,058件 離婚 227件 (R元年度)

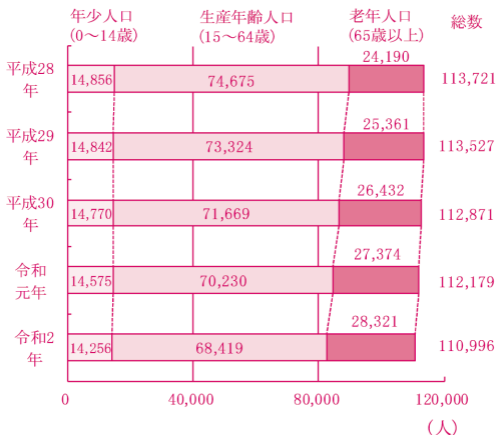
転入者数 3,697人 転出者数 4,482人 (R2)

外国籍人口 1,191人 (R元. 3. 31)

高齢化率 25.5% (R2. 10. 1)

※高齢化率とは65歳以上人口が総人口に占める割合

年齢3区分別人口の推移(各年10.1)



農林業

農家数 1,390戸 (うち専業271戸) (H27. 2. 1)

耕地面積 2,030ha (うち田1,890ha) (R元. 7. 15)

農業就業者人口 1,646人 (うち60歳以上1,372人) (H27. 2. 1)

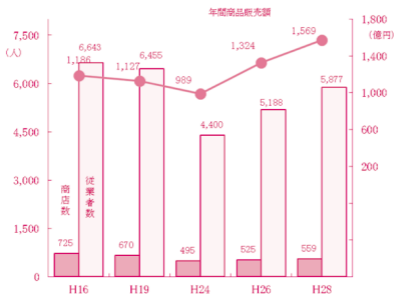
林野面積 13,591ha (H30. 3. 31)

商業・工業

事業所数 2,730 (H28. 6. 1)

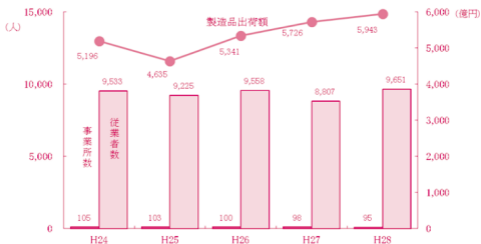
従業者数 39,678人

卸・小売業の推移



※平成19年まで商業統計調査
平成24・28年は経済センサス活動調査

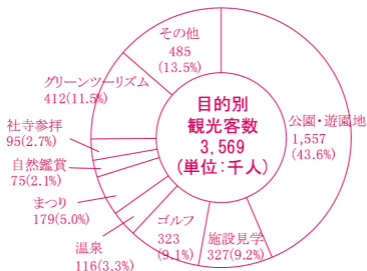
工業の推移



注)従業員4人以上の事業所のみ対象

観光

(R元年度)



建設・住宅

道路 869km (うち隧道16km 県道130km) (R元.3.31)

橋数 490 (うち国道15 県道96) (R元.3.31)

都市公園 165箇所 364.21ha (R 2. 4. 1)

公営等住宅 2,123戸 (R元.3.31)

総家屋 45,501棟 1棟あたり床面積166.6m² (R 2. 1. 1)

ガス・上下水道 (R元年度)

上水道配水量 12,389千m³

生活排水処理率 99.5%

※ガス需要状況はガス小売自由化の進展に伴い令和元年度より非公表

運輸・通信

鉄道乗客人員(1日平均) (R元年度)

J R

三田駅 17,590人

新三田駅 13,991人

※広野駅、相野駅、藍本駅については、平成29年度以降の人数は不明

神戸電鉄

三田駅 8,262人

三田本町駅 338人

横山駅 2,397人

フラワータウン駅 2,693人

南ウッティタウン駅 889人

ウッティタウン中央駅 1,846人

自動車保有台数 70,065台 (R2. 4. 1)

運転免許証保有者 76,849人 (R2. 12. 31)

公衆電話 140箇所 (R2. 3. 31)

金融

(R2. 9. 30)

行数 10行(うち都市銀行3行)

店舗数 23店舗

労働

(兵庫県・R元)

一人平均月間出勤日数 17.8日

一人平均月間総実労働時間 139.6時間

社会保障

国民健康保険被保険者数	12,515世帯	(R2. 3. 31)
国民健康保険療養諸費給付件数	361,391件	(R元年度)
介護保険被保険者数	19,041世帯	(R2. 3)
要介護(要支援)認定者数	4,888人	(R2. 3)
国民年金被保険者数	21,578人	(R2. 3. 31)
国民年金給付件数	27,110件	(R元年度)
社会福祉施設 (R2. 10. 1)		

老人福祉施設 33施設

障害者福祉施設 79施設

児童福祉施設 15施設

※施設の内容により重複あり

民生委員・児童委員数 206人 (R2. 3. 31)

保健・衛生

医療施設等 (R2. 3. 31)

病院 10(2,934床) 一般診療所 83

歯科診療所 51 薬局 35

休日応急診療センター受診者数 6,208人(R元年度)

乳幼児健康診査受診者数 2,828人(R元年度)

献血者数 3,067人(R元年度)

ごみの収集量 32,211 t (R元年度)

一人一日当たりごみ排出量 870 g (R元年度)

教育・文化

(R2. 5. 1)

幼稚園	19	園児数	1,851	教員数	193
幼保連携型認定こども園	3	園児数	639	教員数	79
小学校	20	児童数	6,157	教員数	412
中学校	9	生徒数	3,442	教員数	247
高等学校	6	生徒数	4,380	教員数	323
短期大学	1				
大学	1	(学部のみ)			

児童生徒の体位

(R2. 5. 1)

小6男	146.1cm/38.6kg	中3男	164.9cm/52.8kg
小6女	147.2cm/38.4kg	中3女	157.1cm/50.3kg

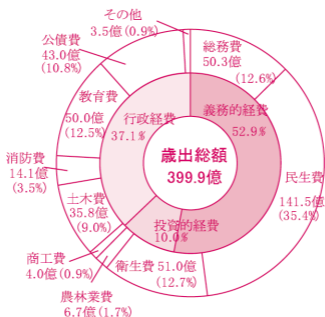
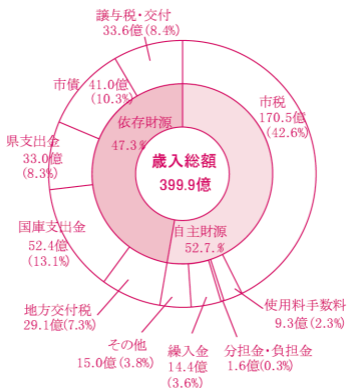
三田市立図書館利用状況

(R元年度)

蔵書数	413,437冊
登録者数	40,988人
貸出冊数	951,509冊
	(一般書61% 児童書34% その他5%)
貸出者数	311,041人

指定文化財 107(国11・県28・市68)(R元年度)

財政 (R3年度予算一般会計)



市民一人に使われる予算

令和3年度予算額を、市民1人当たり
(令和3年2月1日現在人口110,737人)に換算すると、**年間361,135円**になります。

【内訳】

総務費 45,465円 (市管理事務、文化振興、市民活動推進など)	土木費 32,326円 (道路・公園整備など)
民生費 127,793円 (子ども・高齢者・障害者の福祉など)	消防費 12,715円 (消防・救急など)
衛生費 46,004円 (市民の健康づくり、ごみの収集、生活排水対策など)	教育費 45,124円 (学校教育、生涯学習、図書館の運営など)
農林業費 6,065円 (農業の振興、農業基盤整備など)	公債費 38,861円 (市債の返済)
商工費 3,622円 (商工業やツーリズムの振興など)	その他 3,160円 (議会の運営など)

警察・消防

(R2)

火災 24件 救急出動件数 3,802件
交通事故発生件数 2,103件

選挙・行政

市職員 1,194人 (R2. 4. 1)

医療政策監	1	まちの再生部	117
危機管理監	1	会計課	6
市長公室	20	上下水道部	36
危機管理課	9	市民病院	452
経営管理部	93	行政委員会等	17
地域創生部	95	教育委員会	61
子ども・未来部	86	消防本部	114
福祉共生部	86		

選挙人名簿登録者数 (R2. 9. 1)

総数 92,953人 男 44,461人 女 48,492人
衆議院議員選挙 (H29. 10. 22) 投票率 51.97%
参議院議員選挙 (R元. 7. 21) 投票率 55.83%
県知事選挙 (H29. 7. 2) 投票率 41.61%
県議会議員選挙 (H31. 4. 7) 投票率 39.07%
市長選挙 (R元. 7. 21) 投票率 54.74%
市議会議員選挙 (R2. 10. 4) 投票率 51.82%

平成27年国勢調査による県内市町人口等（確定）

	面積(km ²)	世帯数	人口
兵 庫 県	8,400.96	2,315,200	5,534,800
1 神 戸 市	557.02 (3)	705,459	1,537,272 (1)
2 姫 路 市	534.47 (4)	212,801	535,664 (2)
3 尼 崎 市	50.72 (33)	210,433	452,563 (4)
4 明 石 市	49.42 (34)	121,890	293,409 (5)
5 西 宮 市	99.96 (27)	210,965	487,850 (3)
6 洲 本 市	182.38 (18)	18,081	44,258 (21)
7 芦 屋 市	18.47 (40)	41,881	95,350 (11)
8 伊 丹 市	25.00 (38)	78,903	196,883 (8)
9 相 生 市	90.40 (29)	12,153	30,129 (32)
10 豊 岡 市	697.55 (1)	30,189	82,250 (13)
11 加 古 川 市	138.48 (23)	103,495	267,435 (6)
12 赤 穂 市	126.86 (25)	18,729	48,567 (18)
13 西 脇 市	132.44 (24)	15,049	40,866 (24)
14 宝 塚 市	101.80 (26)	94,140	224,903 (7)
15 三 木 市	176.51 (19)	28,653	77,178 (15)
16 高 砂 市	34.38 (37)	36,340	91,030 (12)
17 川 西 市	53.44 (32)	62,675	156,375 (9)
18 小 野 市	92.94 (28)	16,860	48,580 (17)
19 三 田 市	210.32 (14)	41,070	112,691 (10)
20 加 西 市	150.98 (21)	15,364	44,313 (20)
21 篠 山 市	377.59 (8)	15,578	41,490 (23)
22 養 父 市	422.91 (6)	8,713	24,288 (33)
23 丹 波 市	493.21 (5)	22,553	64,660 (16)
24 南 あ わ じ 市	229.01 (12)	16,968	46,912 (19)
25 朝 来 市	403.06 (7)	11,500	30,805 (31)
26 淡 路 市	184.35 (17)	17,451	43,977 (22)
27 宍 粟 市	658.54 (2)	12,723	37,773 (26)
28 加 東 市	157.55 (20)	15,086	40,310 (25)
29 た つ の 市	210.87 (13)	27,297	77,419 (14)
30 猪 名 川 町	90.33 (30)	10,780	30,838 (30)
31 多 可 町	185.19 (16)	6,665	21,200 (34)
32 稻 美 町	34.92 (36)	11,026	31,020 (29)
33 播 磨 町	9.13 (41)	13,258	33,739 (27)
34 市 川 町	82.67 (31)	4,334	12,300 (40)
35 福 崎 町	45.79 (35)	6,906	19,738 (35)
36 神 河 町	202.23 (15)	3,798	11,452 (41)
37 太 子 町	22.61 (39)	12,092	33,690 (28)
38 上 郡 町	150.26 (22)	5,715	15,224 (38)
39 佐 用 町	307.44 (10)	6,108	17,510 (37)
40 香 美 町	368.77 (9)	6,228	18,070 (36)
41 新 温 泉 町	241.01 (11)	5,291	14,819 (39)

※ () 内数字は順位

姉妹都市

ブルーマウンテンズ市 (1988年8月30日提携)

- ・ 国名 オーストラリア・ニューサウスウェールズ州
- ・ 人口 約80,000人
- ・ 面積 1,431km²

キティタス郡 (1992年4月6日提携)

- ・ 国名 アメリカ・ワシントン州
- ・ 人口 約46,000人
- ・ 面積 5,995km²

済州市 (1997年7月31日提携)

- ・ 国名 韓国・済州特別自治道
- ・ 人口 約502,000人
- ・ 面積 978km²

友好都市

三重県鳥羽市 (2011年7月1日提携)

- ・ 人口 約18,800人
- ・ 面積 107.34km²

三田八景

◇青野川溪谷

◇天神公園

◇有馬富士と福島大池

◇ホロンピア館と深田公園

◇花山院

◇武庫川

◇千丈寺湖

◇永沢寺と花しょうぶ園

市の花 さつき (昭和43年制定)

市の木 赤松 (昭和43年制定)

市章



三田市の「サ」の字を図案化したもの。融和と団結で新しい都市づくりにまい進する意味を持ちます。

(昭和33年制定)

三田市のマスコット

キッピー(昭和60年制定)

ハッピー(キッピーの妻)



チャッピー(子)



発行：三田市経営管理部行政管理室総務課

(TEL 079-559-5035 FAX 079-559-6877)

20総2-101他