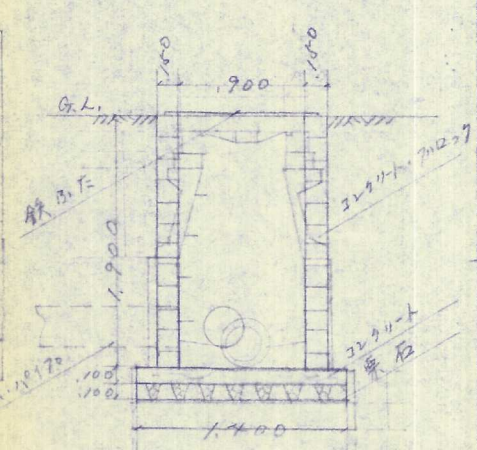


凡例

——	敷地境界線
——	道路中心線
——	予定建設線
——	野面石擁壁
——	排水方向線
——	ヒューム管φ-300
□	溜槽 900x900
---	U型溝 300B

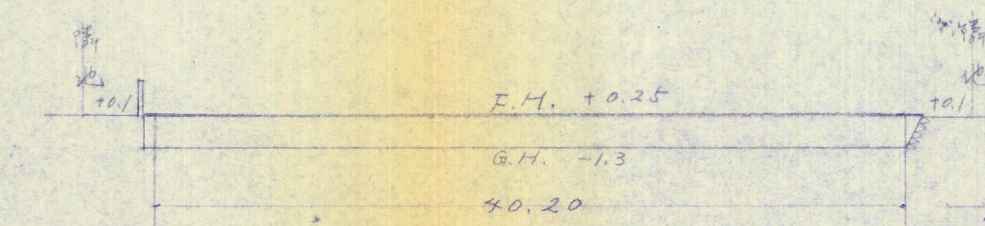
平面図・排水計画図



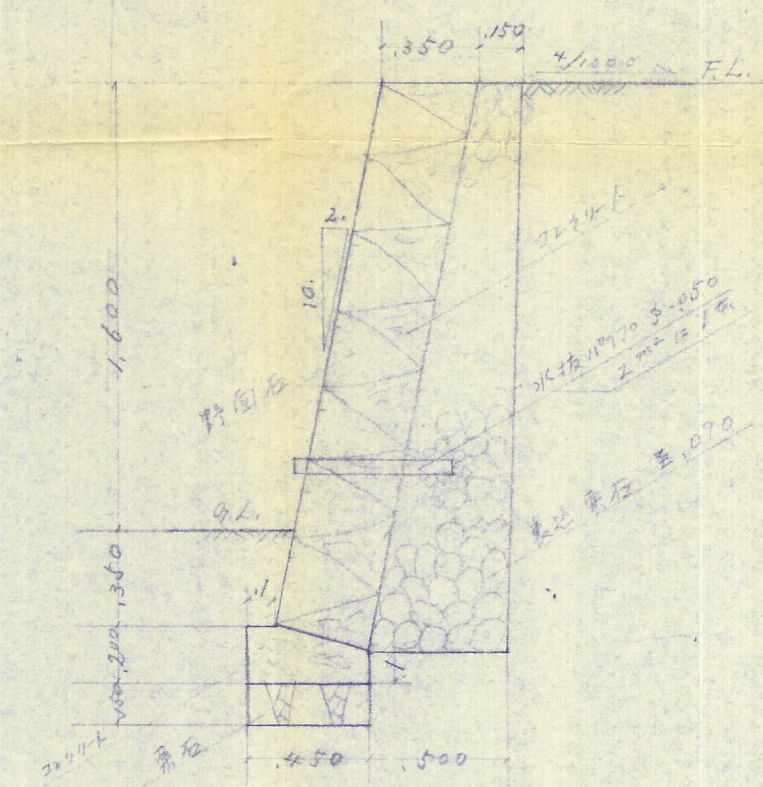
溜槽構造図 1/40

測点			
計画高	0.4		
地盤高	-1.2		
追加距離	0.		
距離	0.		

宅地縦断面図 A~A



宅地横断面図 B~B



擁壁構造図 1/20

工事名称	小倉と唐崎の合庫 敷地造成工事
工事場所	北九州市小倉区好日子東横224-35号
設計年月日	昭和47年4月18日
図面名称	平面図 排水 宅地縦断面図 構造図
縮尺	300分之1 図番 3 葉の内3号
設計印	岩西宏明
設計事務所名	工造社土木建築設計事務所
事務所所在地	北九州市八幡区荒手1丁目23番12号 TEL (北九州-093) 68-6995番