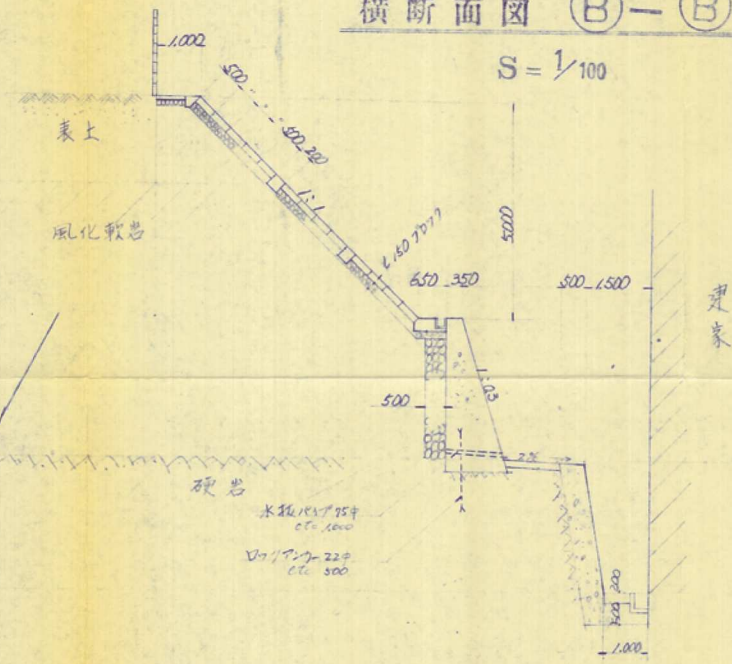


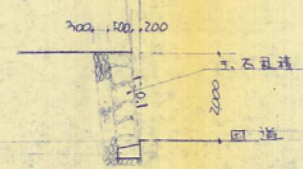
横断面图 B-B

S = 1/100



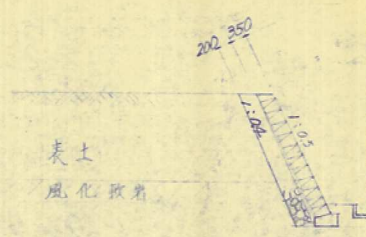
横断面图 D-D

S = 1/100



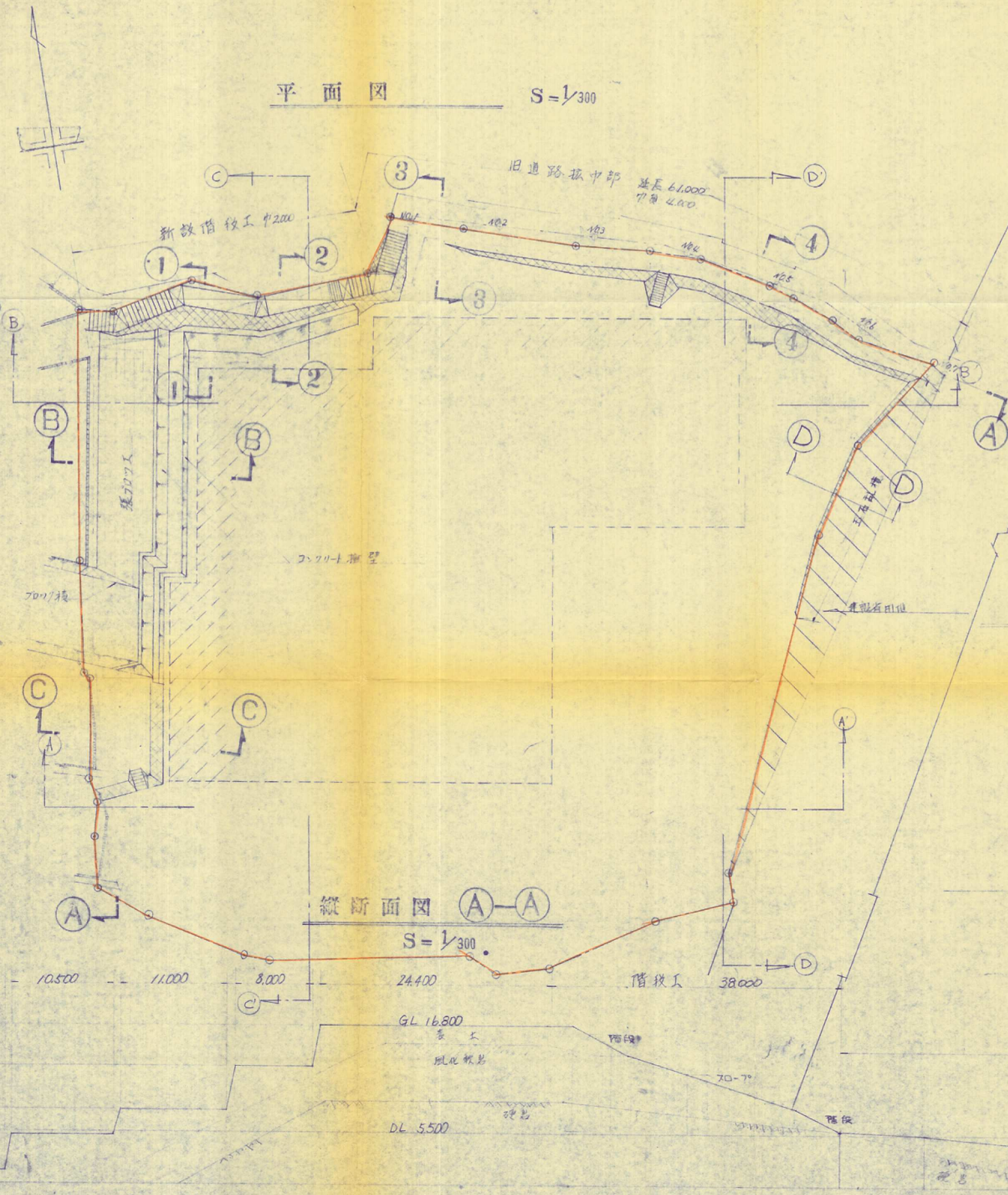
横断面图 C-C

S = 1/100



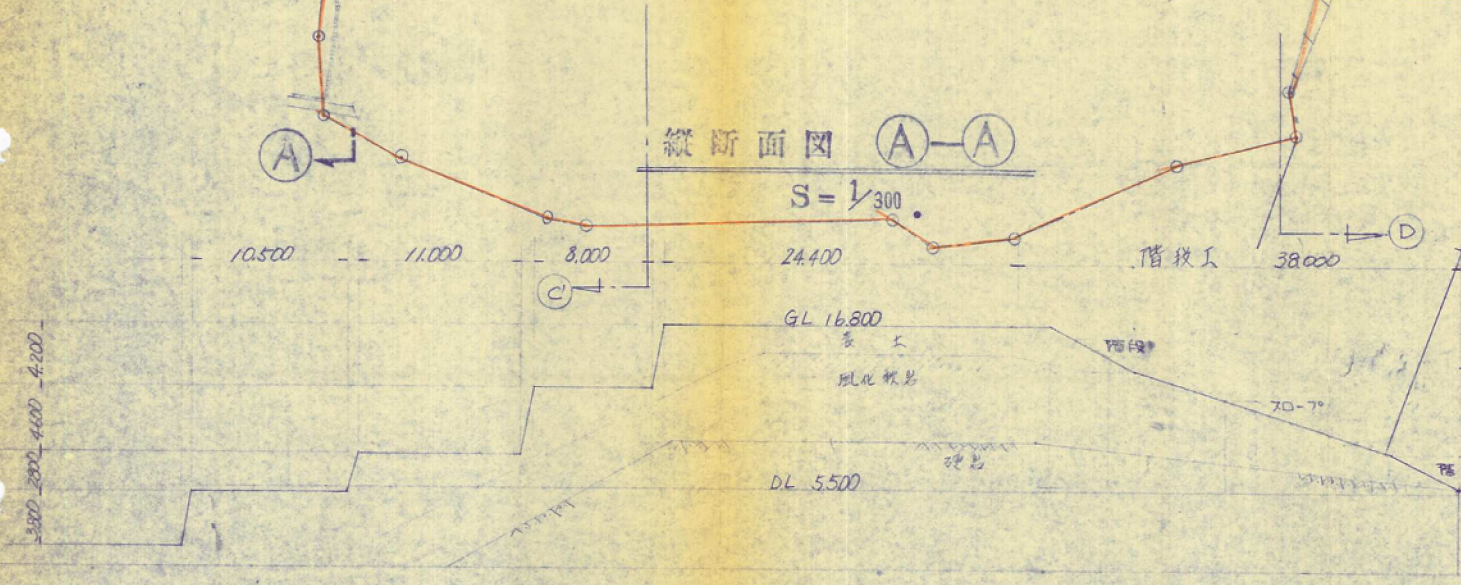
平面图

S = 1/300



縦断面图 A-A

S = 1/300



測 定	100	101	102	103	104	105	106	107
距 離	0.00	0.00	0.00	0.00	0.00	0.00	0.00	0.00
追加距離	0.00	0.00	0.00	0.00	0.00	0.00	0.00	0.00
断面地盤高	5,900	5,500	4,400	3,200	2,200	1,300	2,300	2,300

工事名	折尾スグーレン敷地造成工事		
図 面 別	平面図及縦、横断面図		
縮 尺	昭和46年8月		
図 番	4		