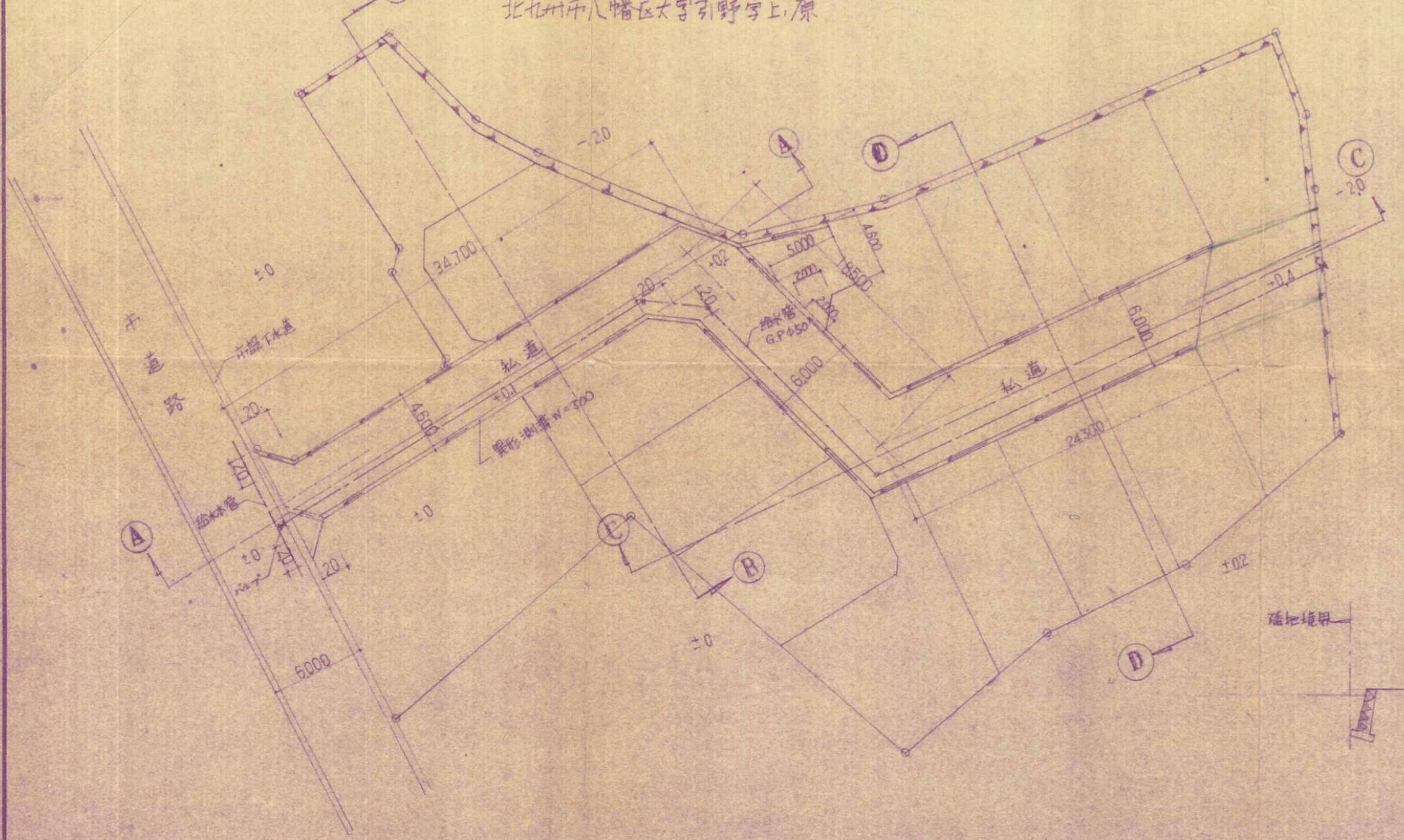
北九州市八幡区大字引野字上ノ原
B
A
D
C
-2.0
±0
34,700
+0.2
5,000
4,600
2,000
8,500
20
給水管
G.P φ50
6,000
市道路
市設下水道
私道
+0.1
4,600
U形側溝 W=300
24,300
+0.4
給水管
バルブ
±0.2
E

道路平面図 S：1/300

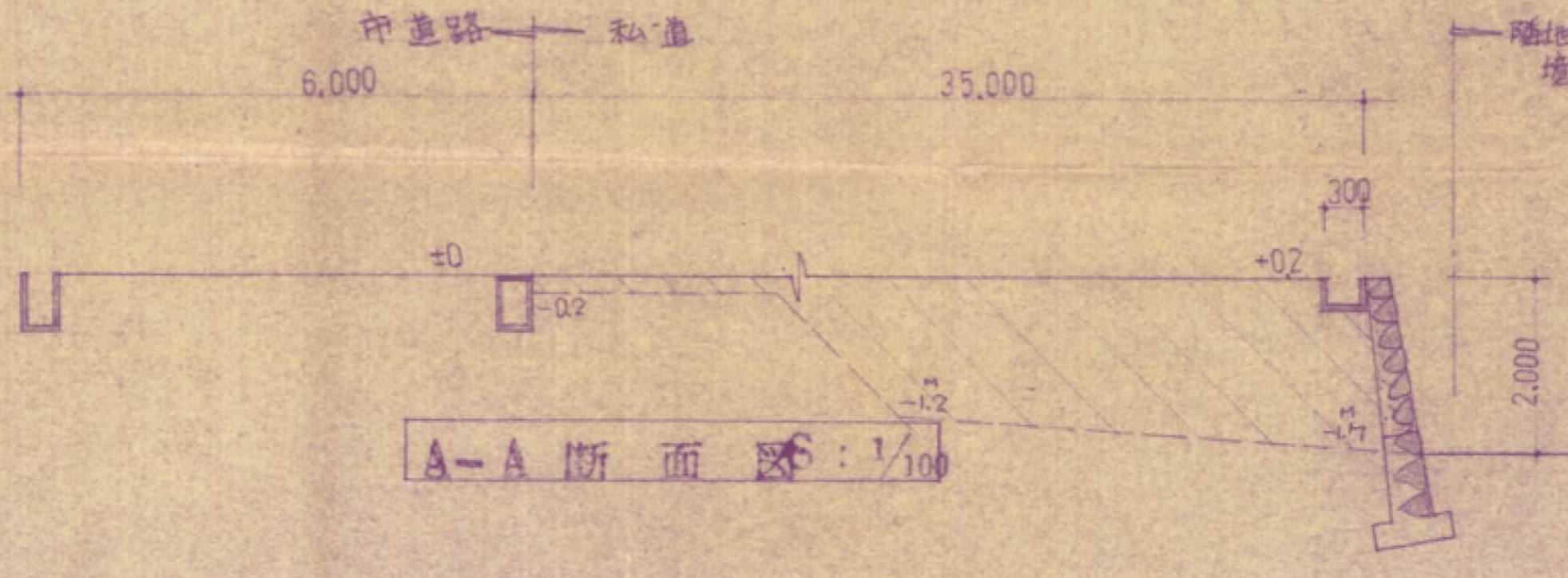
市道路
私道
6,000
35,000
隣地境界
300
±0
-0.2
+0.2
-1.2
-1.7
2,000

A-A 断面図 S：1/100

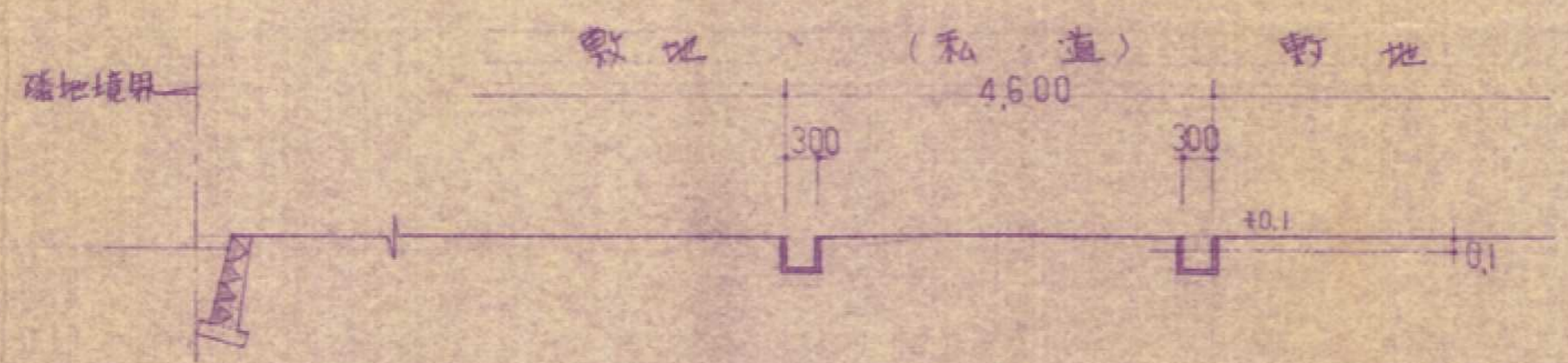
隣地境界
敷地
（私道）
敷地
4,600
300
300
+0.1
0.1

B-B 断面図 S：1/100

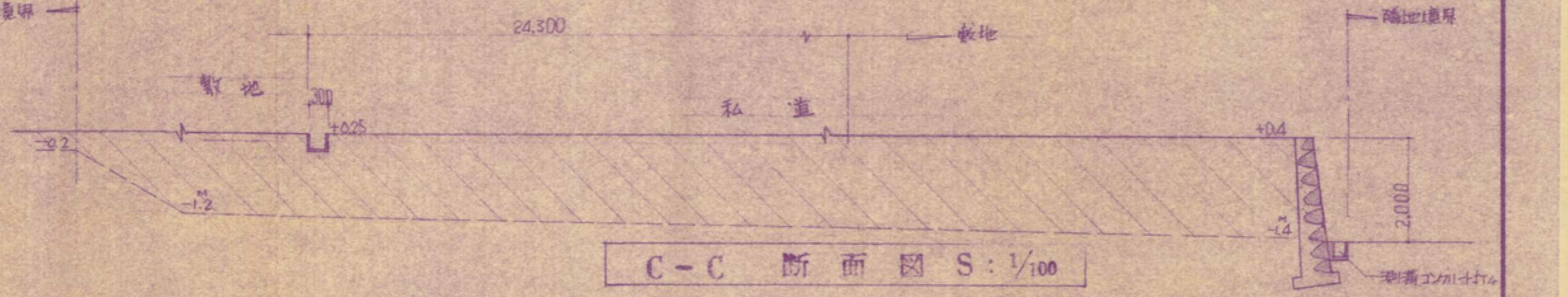
隣地境界
24,300
敷地
敷地
300
+0.25
-0.2
-1.2
私道
+0.4
隣地境界
2,000
-1.4
側溝コンクリートナイム

C-C 断面図 S：1/100

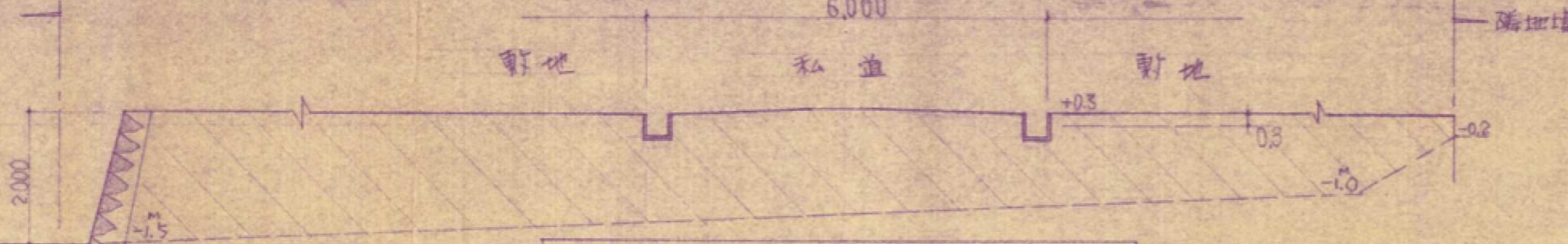
隣地境界
6,000
隣地境界
敷地
私道
敷地
+0.3
0.3
-0.2
-1.0
2,000
-1.5

D-D 断面図 S：1/100

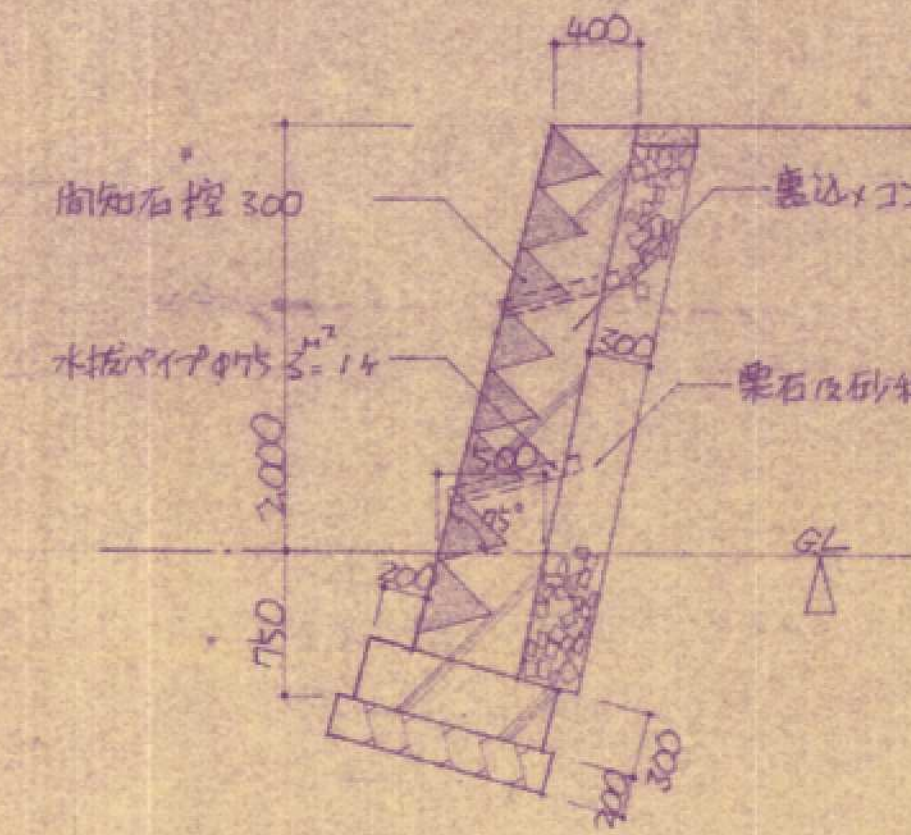
400
間知石控 300
裏込メコンクリート
水抜パイプ φ75 3m² = 1ケ
栗石及砂利
300
500
45°
2,000
200
750
GL
300
300

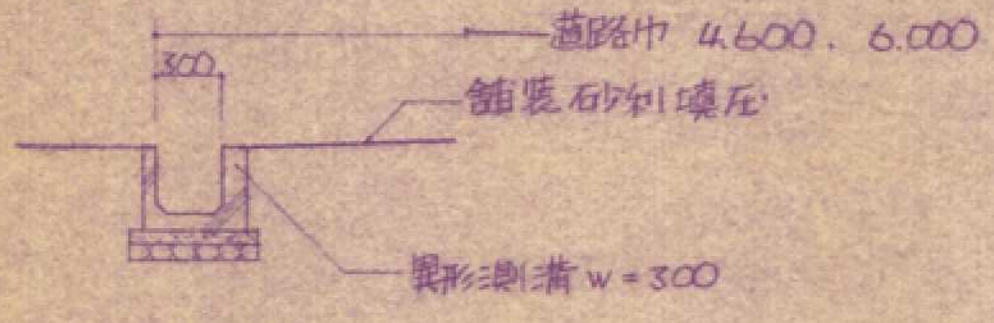
道路巾 4,600. 6,000
300
舗装砂利填圧
U形側溝 W=300

47-77

工事名	上ノ原団地土地造成工事	図面名	
場所		設計図	

丸山敬市一級建築設計事務所