1:2,500
II－LF 53－1

延岡市都市計画基本図 23



令和4年測量
1.令和4年5月撮影
2.令和4年8月現地調査

1:2,500
0 50 100 200 300 400 500m

「この測量成果は、国土地理院長の承認を得て同院所管の測量成果を使用して得たものである。（承認番号）令4九公第54号」

計画機関 延岡市
作業機関 株式会社 パスコ

23
II－LF 53－1

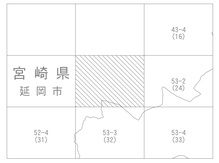


記号
普通建物
堅ろう建物
堅ろう無壁舎
普通無壁舎
三角点
水準点
電子基準点
官公署
裁判所
検察庁
税務署
郵便局
森林管理署
交番
消防署
職業安定所
保健所及び支所
神社
寺院
キリスト教会
学校
幼稚園・保育園
公会堂・公民館
老人ホーム
保健所
病院
銀行
協同組合
倉庫
火薬庫
工場
変電所
油・液化石油
ガソリンスタンド
駐車場
石段
地下街・地下鉄
出入口
門
屋門
墓碑
記念碑
立像
路傍祠
灯ろう
角塔
自然災害伝承碑
井戸
独立柱(広葉樹)
独立柱(針葉樹)
油井・ガス井
起重機
タンク
煙突
高塔
電波塔
風車
灯台
灯標
水位観測所
材料置場
太陽光発電設備
噴火口・噴気口
温泉・鉱泉
洞口
高幅道路
歩道
建設中の道路
歩道・分離帯
道路橋
踏切
橋形歩道橋
道路の雪覆い等
並木
人工斜面
土堤等
へい
かき
普通鉄道
特殊軌道
索道
建設中の鉄道
プラットホーム及び跨線橋
鉄道橋
鉄道の雪覆い等
路面の鉄道及び停留所
送電線
区域界
植生界
耕地界
都府県界
北海道の支庁界
郡市・東京都の区界
町
指定都市の区界
大字・町・丁目界
所属界
田
畑
桑畑
その他の樹木畑
芝地
果樹園
荒地
さとうきび畑
パイナップル畑
広葉樹林
針葉樹林
竹林
桑畑
茶畑
ほい松地
しの地
やし科樹林
湿地
大
小
地上
空間
被覆
岩石
崖
滝
小
大
水門
透過水制
不透過水制
木製桟橋
浮桟橋
鉄・コンクリート桟橋
透過発電所
ひれ川
流送管
砂地・れき地
一条河川
水のい場
敷石斜面
岩石
敷石
さんご礁
海岸
砂丘
砂州
干潟
岩石
崖
岩石
崖
岩石
崖