1:2,500

II－LF 65－2

# 延岡市都市計画基本図 45

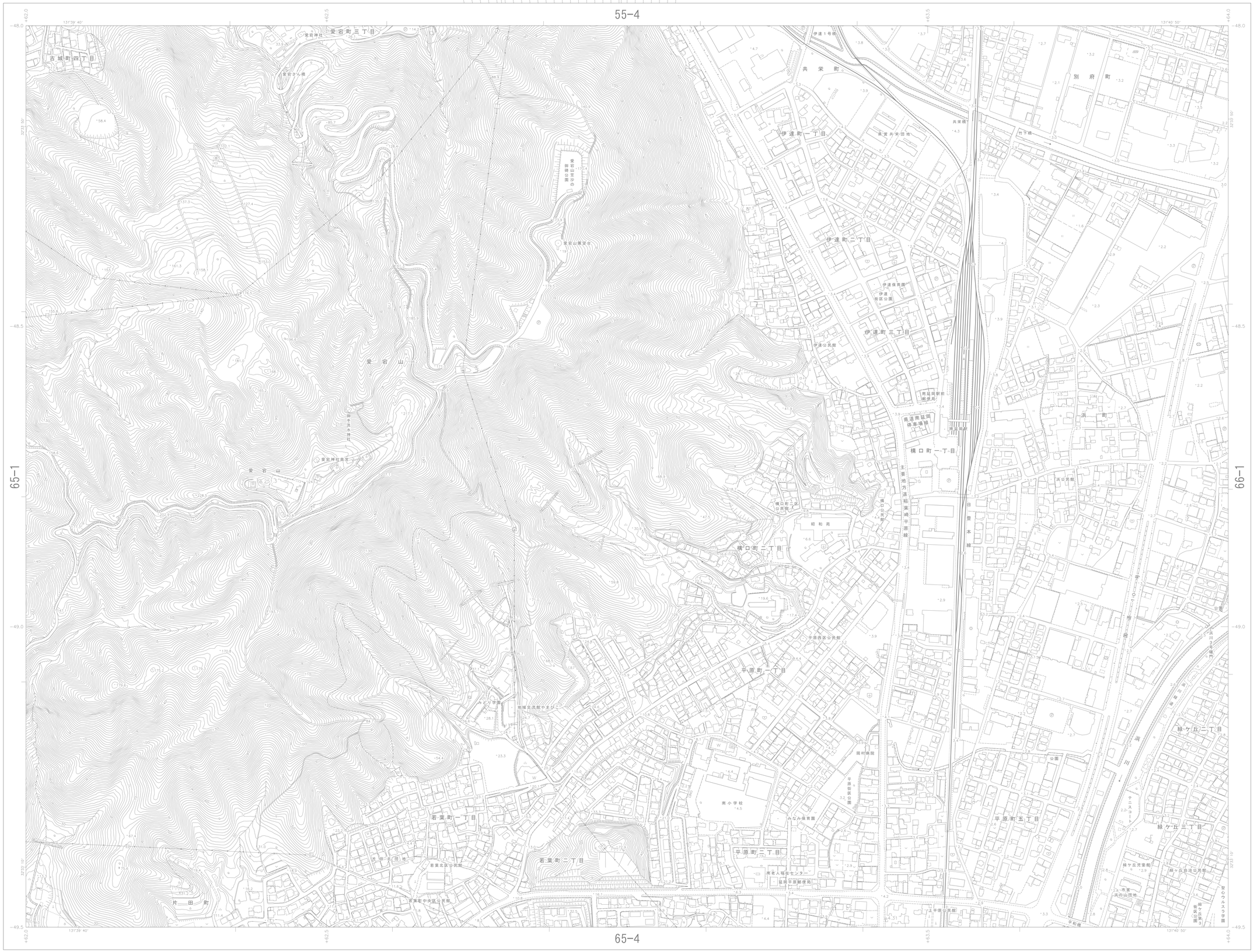


令和4年測量

1.令和4年5月撮　　影
2.令和4年8月現地調査

1:2,500

0 50 100 200 300 400 500m

「この測量成果は、国土地理院長の承認を得て同院所管の測量成果を使用して得たものである。(承認番号) 令4九公第54号」

計画機関　延岡市
作業機関　株式会社　パスコ

45
II－LF 65－2

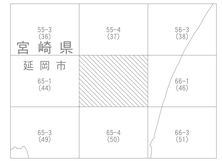


記号



座標系は平成14年国土交通省告示第9号の規程による第II座標系
投影は横メルカトル図法
図郭に表示してある座標値はキロメートル単位
平面直角座標値は世界測地系に対応
方眼は0.5キロメートル間隔
図郭に表示してある経緯度目盛は10秒間隔
高さの基準は東京湾の平均海面
等高線の間隔は2メートル

II－LF 65－2