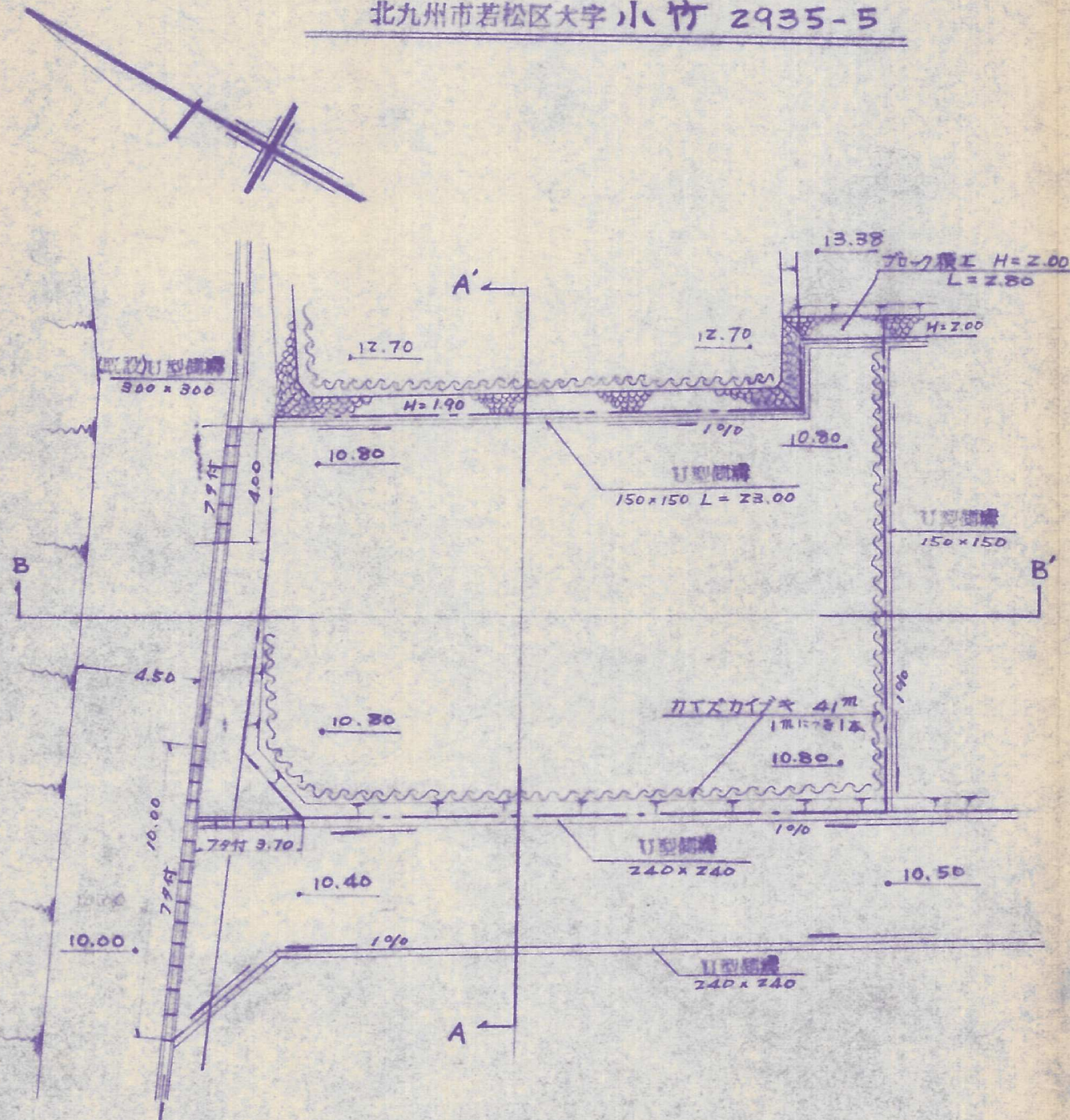


計画平面図

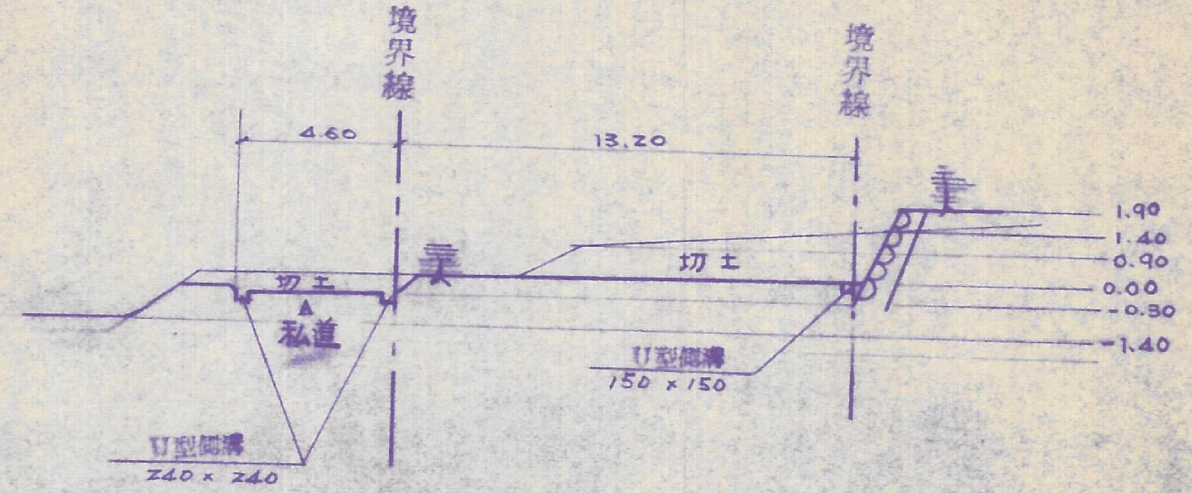
S = 1/250

北九州市若松区大字小竹 2935-5

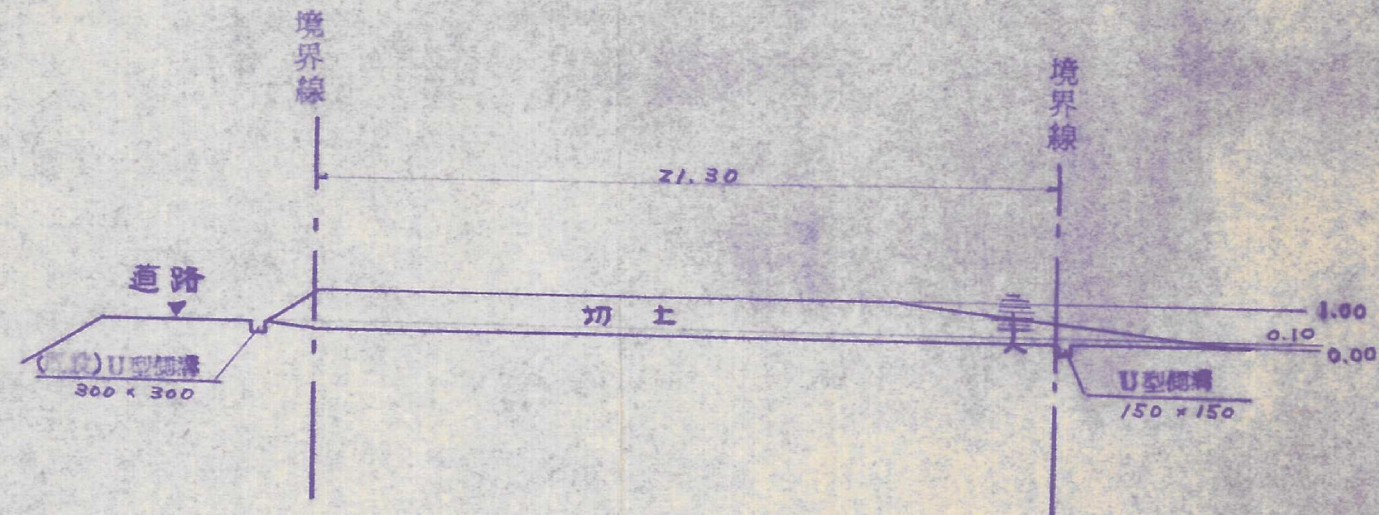


断面図

S = 1/250



A-A' 断面図



B-B' 断面図

北九州市若松区山手町5番1号

土地家屋調査士 仰木勝実

(751) 4 8 5 4