


I:5,000 北九州市基本図  
II-GD 85



索引図 区

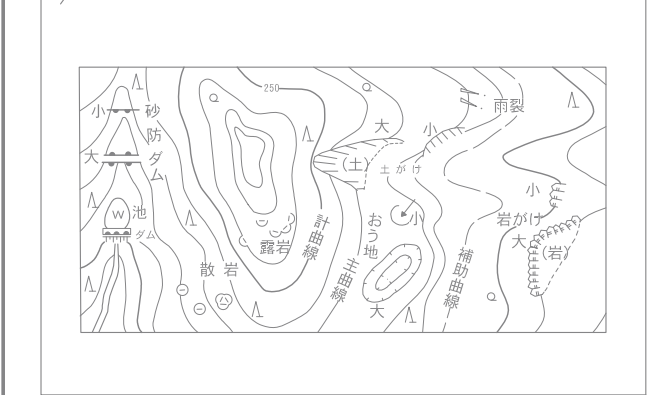
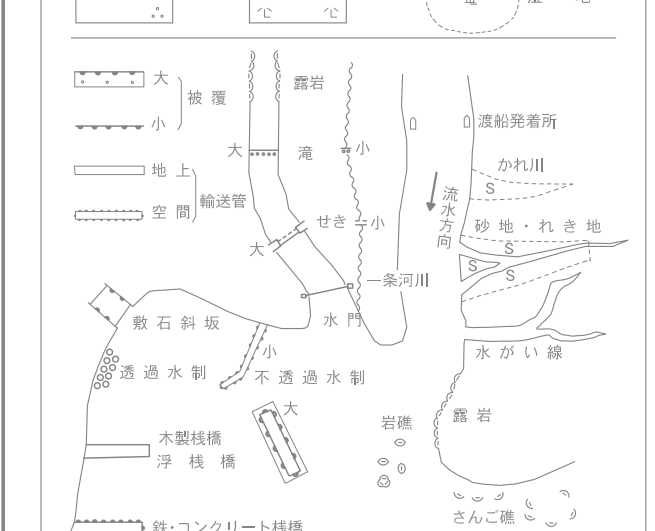
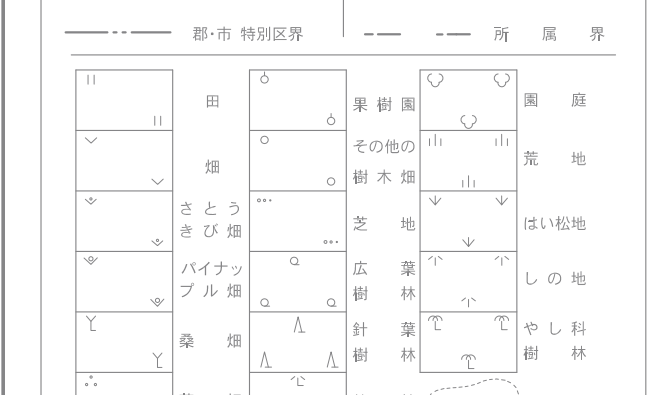
		45	46	47	48
52	53	54	55	56	58 59 90
62	63	64	65	66	67 68 69 90
72	73	74	75	76	77 78 79 90
83	84	85	86	87	88 89 90
GD	93	94	95	96	97 98 99 90
HD	03	04	05	06	07 08 09
	13	14	15	16	17 18
		25	26	27	
		35	36		



記号

▲ 37.2	二等点
■ 25.62	三等点
● 42.3	四等点
○ 25.6	五等点
● 25.73	六等点
● 12.3	七等点
● 15.8	八等点

▲	一等点	▲	二等点
■	三等点	●	四等点
○	五等点	○	六等点
●	七等点	●	八等点
○	九等点	○	十等点
○	十一等点	○	十二等点
○	十三等点	○	十四等点
○	十五等点	○	十六等点
○	十七等点	○	十八等点
○	十九等点	○	二十等点



本図は平成14年度国土交通省告示第9号の図則による地形図である。  
投影は横メルカトル図法  
図面に表示してある距離はメートル単位  
平面距離を指し、地球表面に於いて  
距離は5キロメートル以内  
高さの基準は東京湾の平均海面  
等高線の間隔は1メートル