1:2,500

02NE753（040）

# 宮崎市現況図

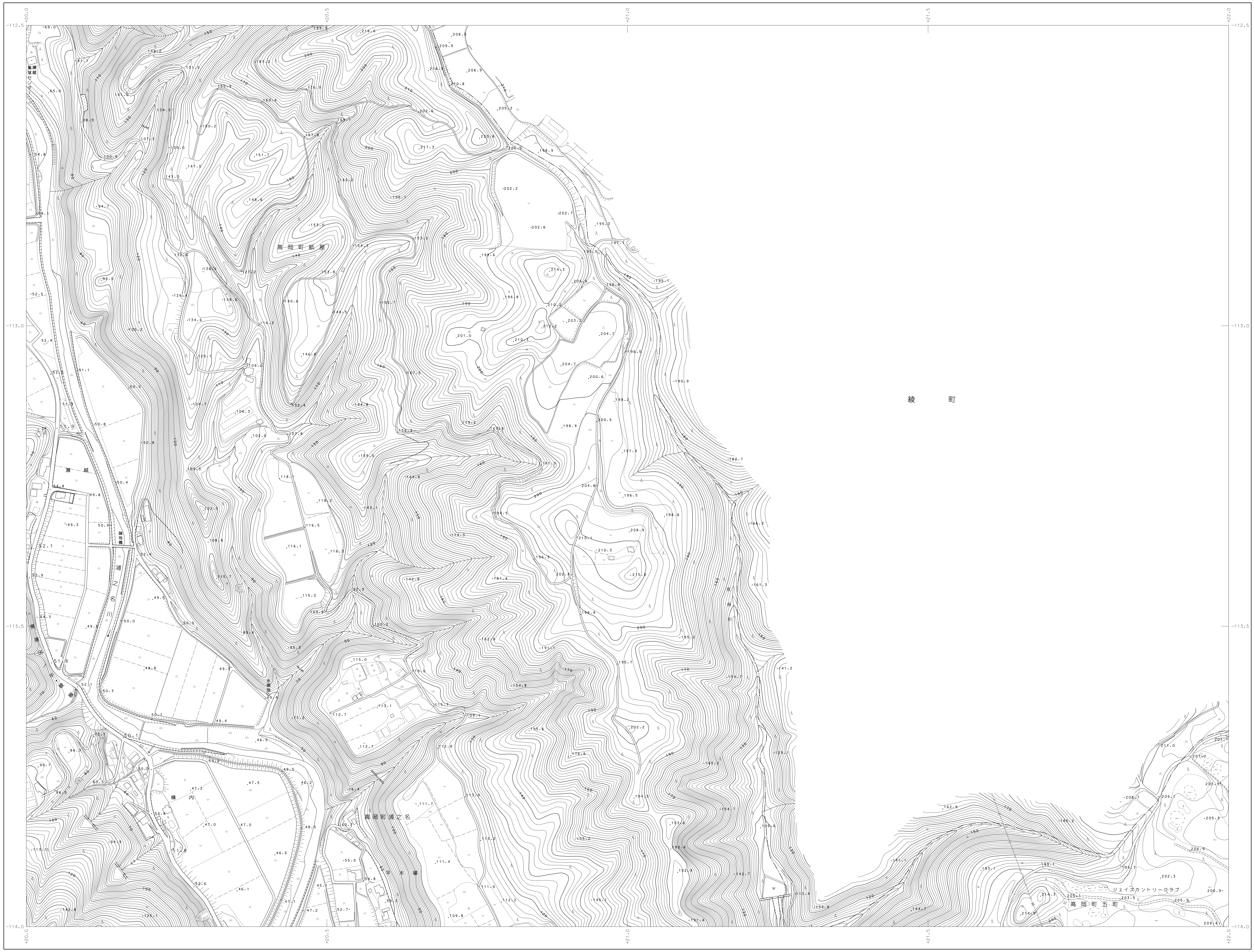

綾　町
高岡町浦之名
高岡町五町
ジェイズカントリークラブ
瀬越
横内
高岡町瓢箪
+20.0
+20.5
+21.0
+21.5
+22.0
-112.5
-113.0
-113.5
-114.0

| | | |
|---|---|---|
| 02NE742<br>(030) | 02NE751<br>(031) | |
| 02NE744<br>(039) | 02NE753<br>(040) | 02NE754<br>(041) |
| 02NE842<br>(053) | 02NE851<br>(054) | 02NE852<br>(055) |

行政区域

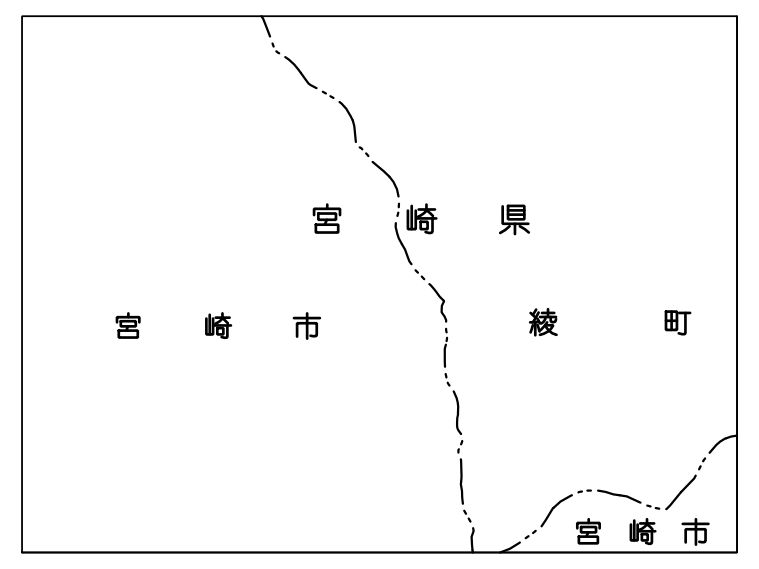

宮崎県
宮崎市
綾町
宮崎市

記号

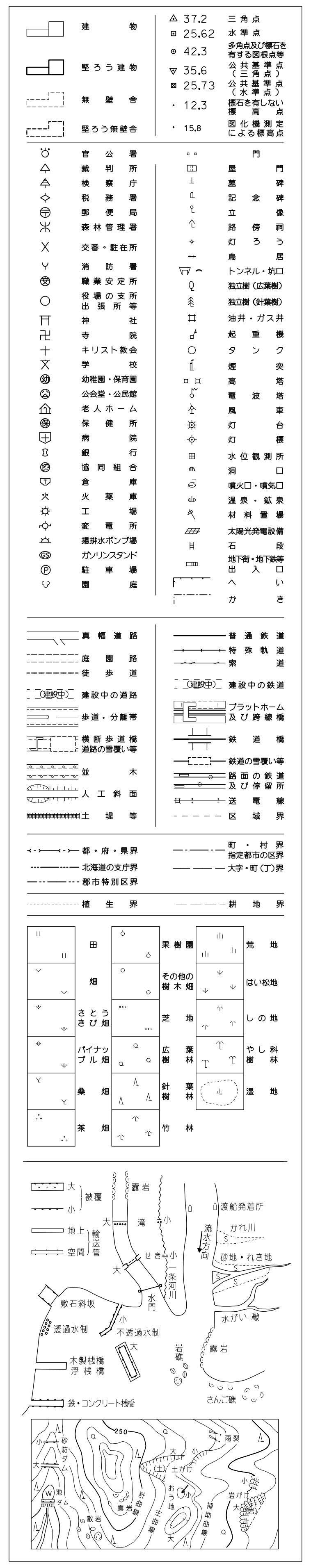

座標系は平成14年国土交通省告示第９号の規定による第Ⅱ座標系
投影は横メルカトル図法
図郭に表示してある座標値はキロメートル単位
平面直角座標値は世界測地系に対応
等高線の間隔は２メートル
行政界については確定測量したものではない。
「平面直角座標値は、世界測地系2011に対応」

**02NE753**
**（040）**

平成３０年　測量

1．平成２９年　５月　撮影空中写真
2．平成３０年１１月　現地調査
3．平成３１年　３月　測図

1:2,500

0　50　100　200　300　400　500m

「この測量成果は、国土地理院長の承認を得て同院所管の測量成果を使用して得たものである。　（承認番号）平３０　九公　第１５１号」

**計画機関　宮　崎　市**
**作業機関　アジア航測株式会社**