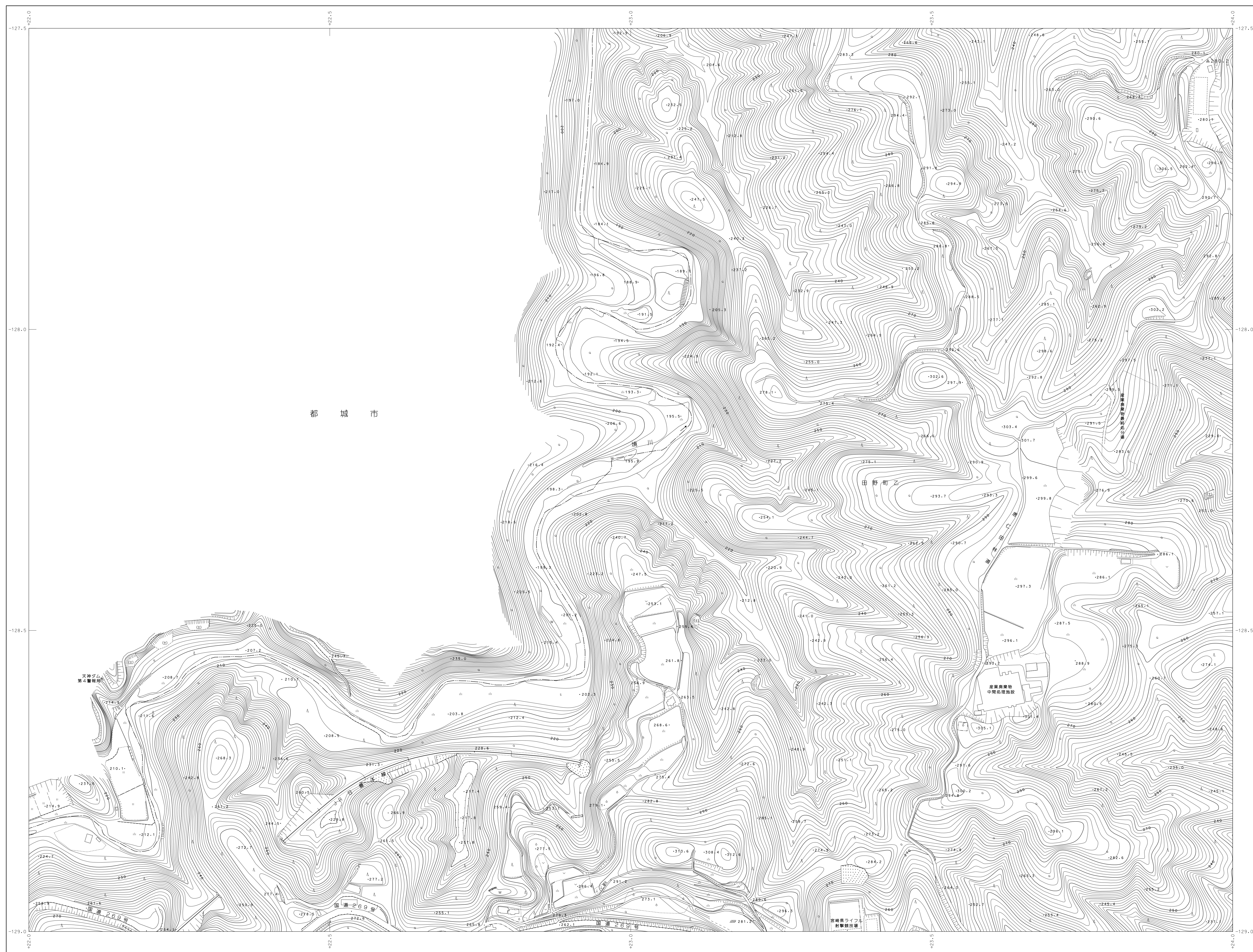


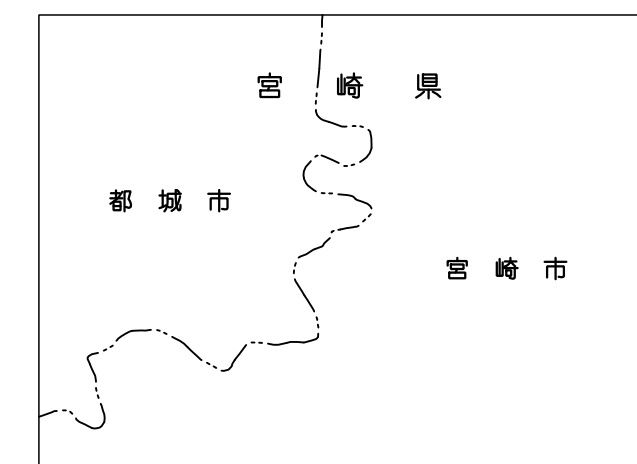
1:2,500
02OE254 (175)

宮崎市現況図



	020E252 (163)	020E261 (164)
020E253 (174)	020E254 (175)	020E263 (176)
020E351 (186)	020E352 (187)	020E361 (188)

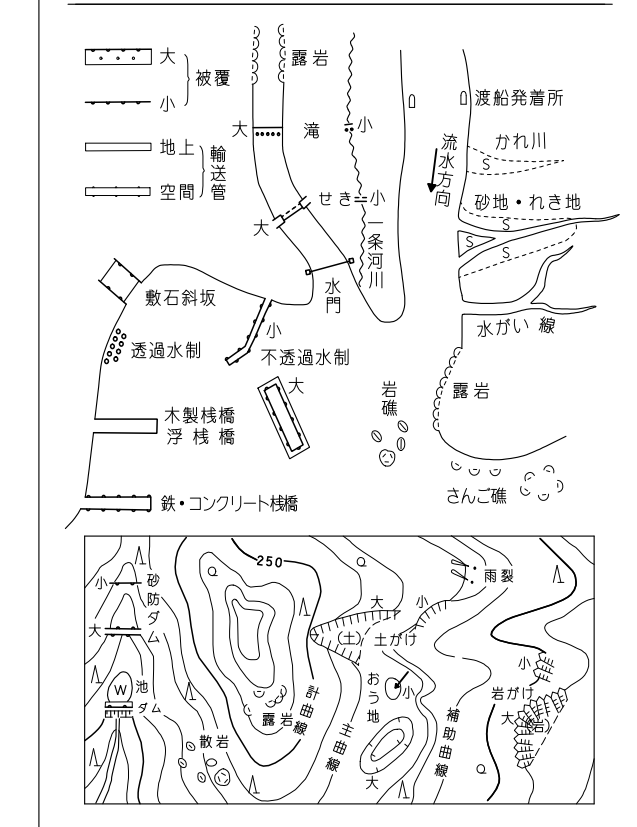
行政区域



記 号

[illegible][illegible]

	田	山	東郷	山	筑路
日	田	山	山	山	
▽		山	その他 の木	▽	いね地
▽	畑	山	山	▽	
サ	さとう び糖	山	芝	マ	しの地
サ	パイプ ブル	山	広瀬	T	やし科 樹林
ヤ	桑畑	山	針葉 森林	T	
六	菜畑	山	竹林	(丸)	道
	菜畑	山	竹林		



座標系は平成14年国土交通省告示第9号の規定
による第Ⅱ座標系
投影は横メルカトル図法
図解に表示してある座標値はキロメートル単位
平面直角座標値は世界測地系に対応
等高線の間隔は2メートル
行政区界については確定測量したものではない。
「平面直角座標値は、世界測地系2011に対応」

020E254
(175)

計 画 機 関 宮 崎 市
作 業 機 関 アジア航測株式会社