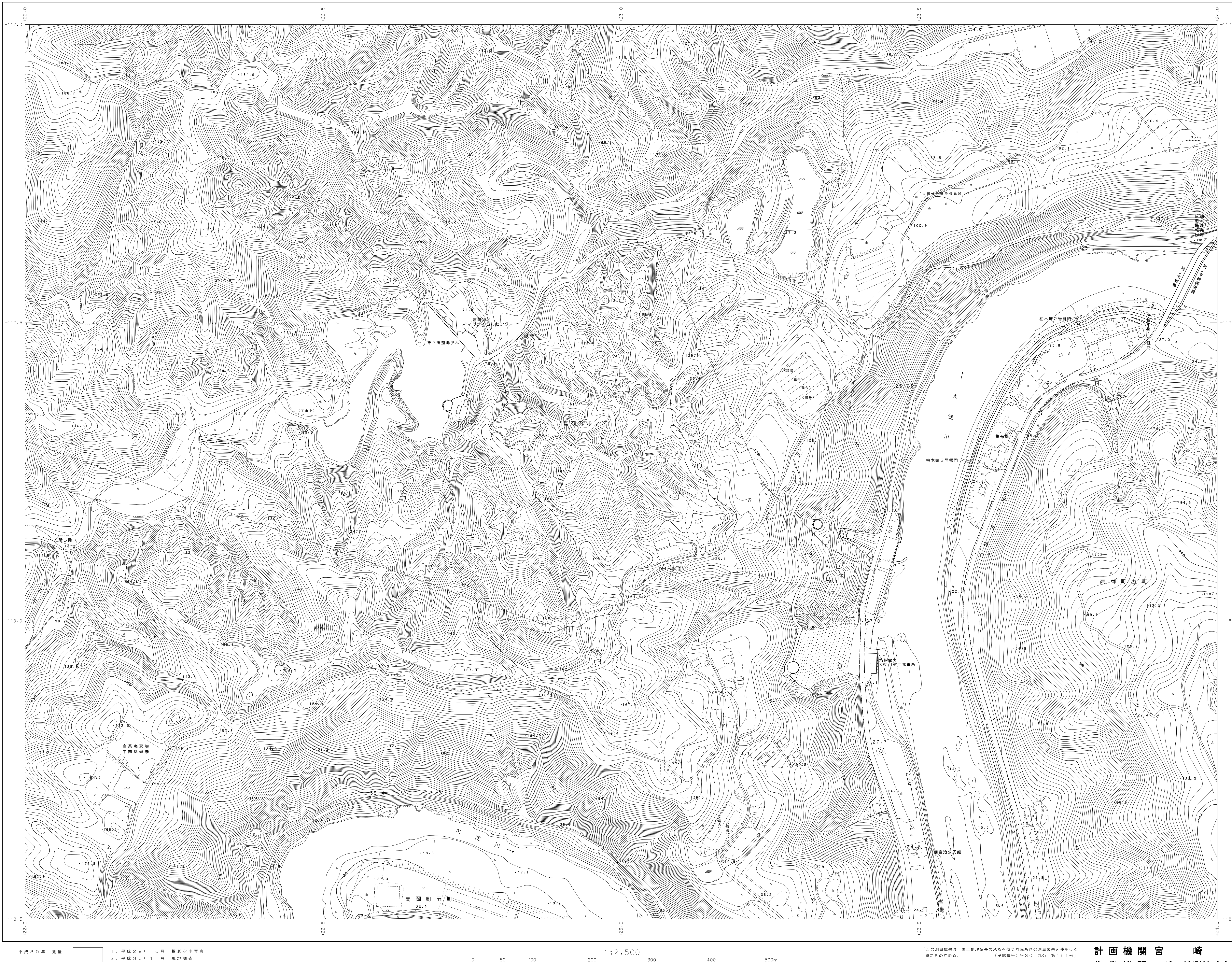


1:2,500
02NE952 (083)

宮崎市現況図



























02NE853 (068)	02NE854 (069)	02NE866 (070)
02NE951 (082)	02NE952 (083)	02NE966 (084)
02NE953 (085)	02NE954 (087)	02NE966 (088)

行 政 区

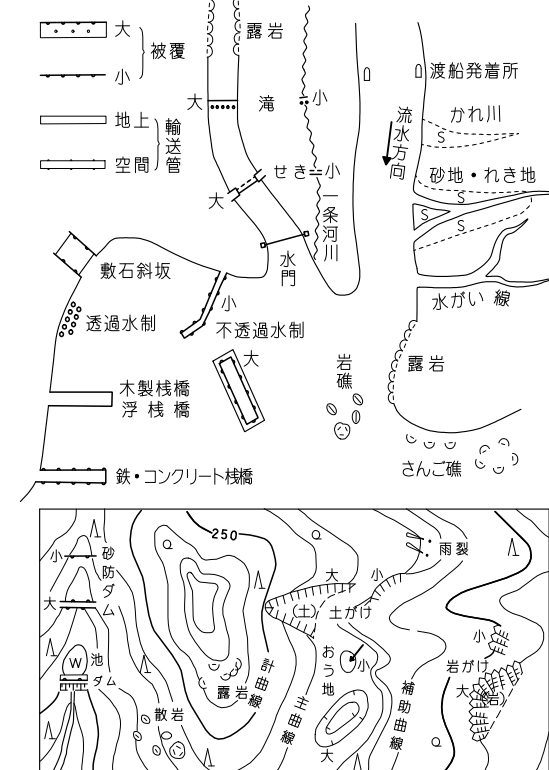
2018年
 12月

記

[illegible]

 国道筋
 県道筋
 市道・分断線
 境界線
 建設中の道路
 廃止・分断線
 廃止中の道路
 建設中の道路
 建設中の道路
 建設中の道路
 建設中の道路
 建設中の道路
 建設中の道路
 建設中の道路
 建設中の道路
 建設中の道路
 建設中の道路
 建設中の道路
 建設中の道路
 建設中の道路
 建設中の道路
 建設中の道路
 建設中の道路
 建設中の道路
 建設中の道路

山	田	山	果樹園	山	野地
山		山		山	
山	畑	山	その他の 樹木地	山	ほいで牧場
谷	さきづり 田	...	芝地	谷	しの地
谷	パイナップル 田	...	広葉 雑林	T	やし科 雑林
谷	桑畑	針葉 雑林	針葉 雑林	T	湿 地
谷	菜畑	竹林			



●本図は平成14年国土交通省告示第9号の規定による第Ⅱ座標系
●投影は横メルカトル図法
●図形に表示している座標値はキロメートル単位
●平面直角座標値は世界測地系に対応
●等高線の間隔は2メートル
●国界については確定測量したものではない
●「日本国領土」の表示は、平成16年7月現在のものである

02NE95.
(083)

計画機関 宮崎
作業機関 アジア航測株式会社