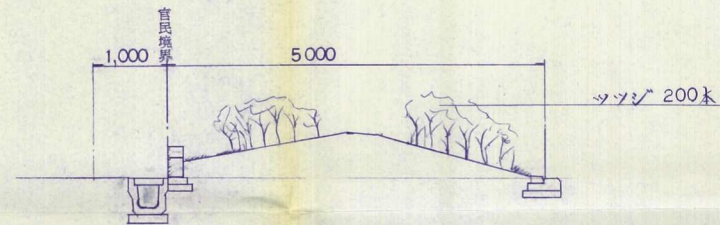
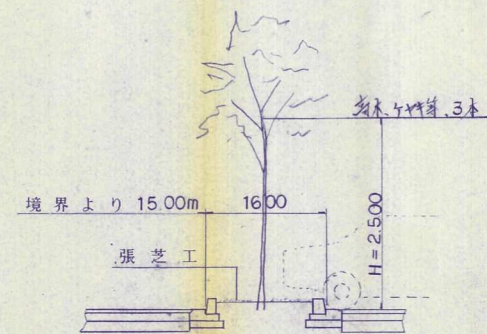


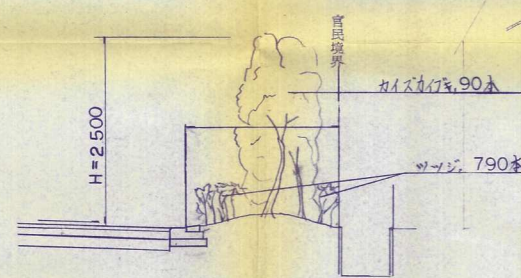
H-H' 断面詳細図 s=1/50



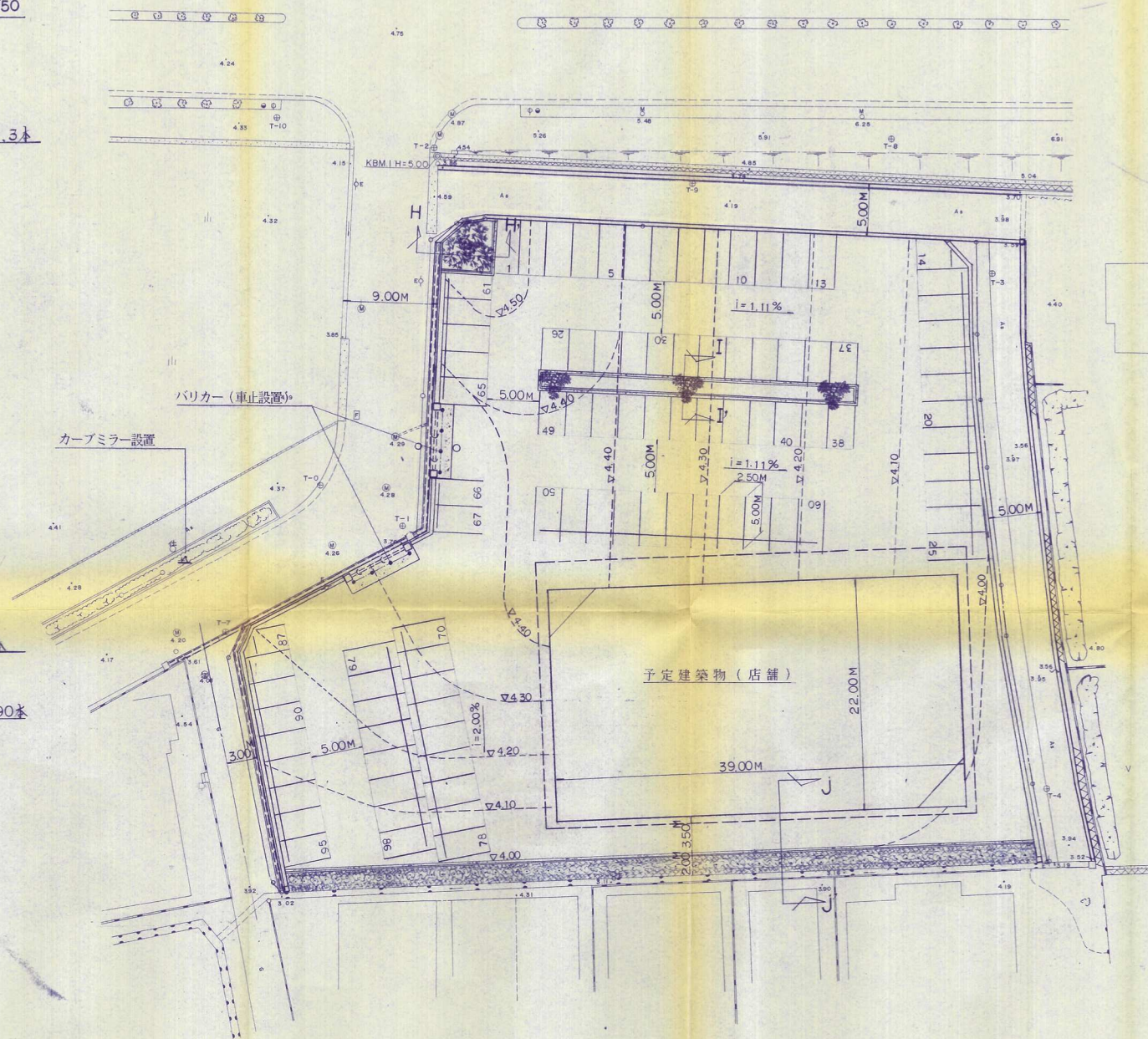
I-I' 断面詳細図 s=1/50



J-J' 断面詳細図 s=1/50



土地利用竣工図 s=1/300



土地利用率表

名称	面積 <sup>m<sup>2</sup></sup>	比率	備考
9M 拡幅道路	29.88	0.78	
5M 拡幅道路	26.17	0.68	
中心線拡幅道路	24.71	0.65	
緑地	197.92	5.17	150m <sup>2</sup> 以上
宅地	3,550.92	92.72	
合計	3,828.92	100.00	

凡例

— 開発区域境界線

竣工図

工事場所	北九州市八幡西区大字本城3970番-4 他 3筆
工事名	店舗用地造成工事
図面名	土地利用竣工図
縮尺	1/300 図面番号 11葉 中 4
作製年月日	平成 6年 9月 日
千尋設計事務所	照査設計
〒803 北九州市小倉北区田町10番23号 TEL 093-571-8911 FAX 093-571-8922	