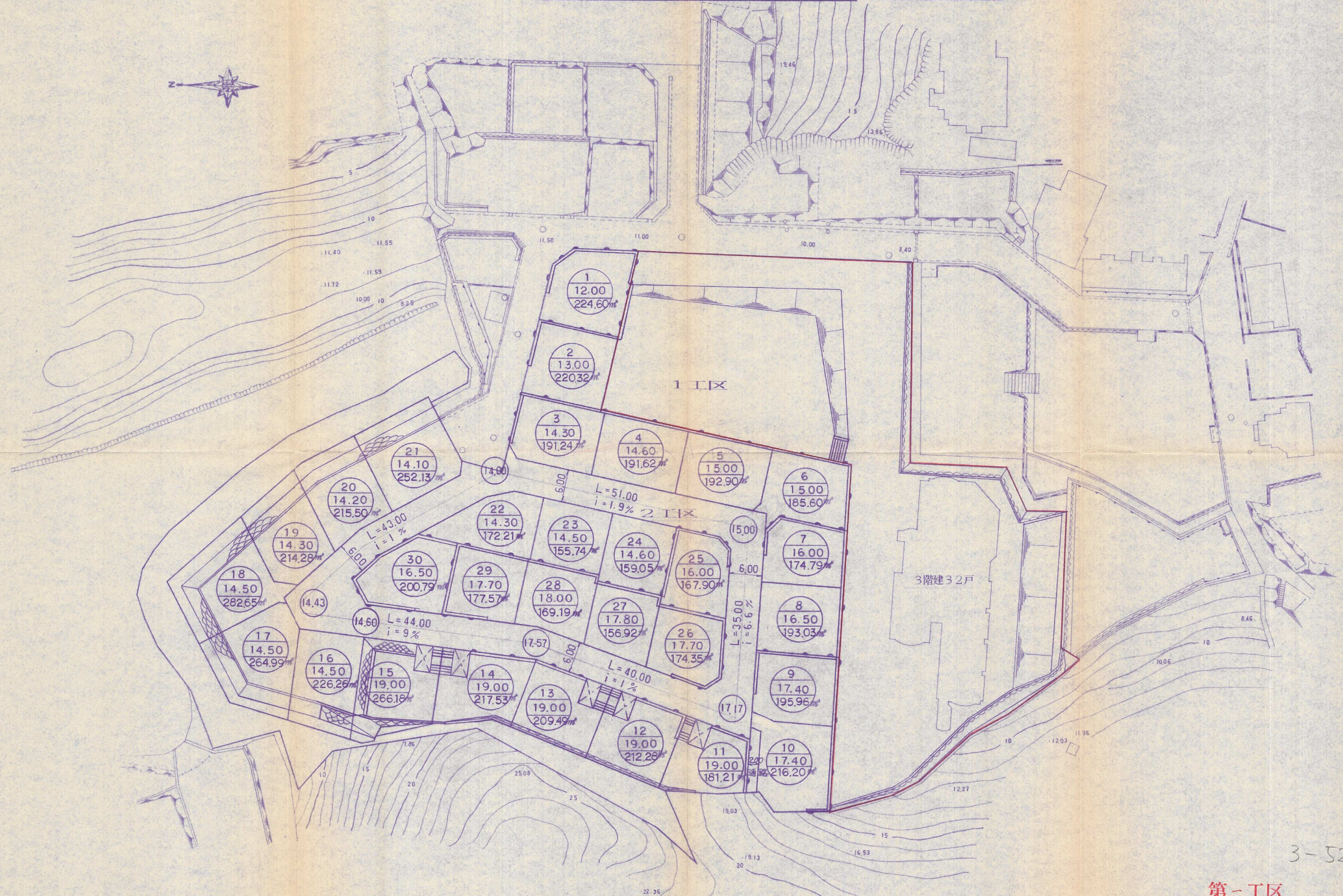


# 土地利用竣功图

縮尺, 1 : 500



3-52

第一工区  
竣工图

北九州市小倉北区鳥居3丁目3-37  
高尾設計事務所 (代)511-4067

縮尺  
1:500  
設計年月日

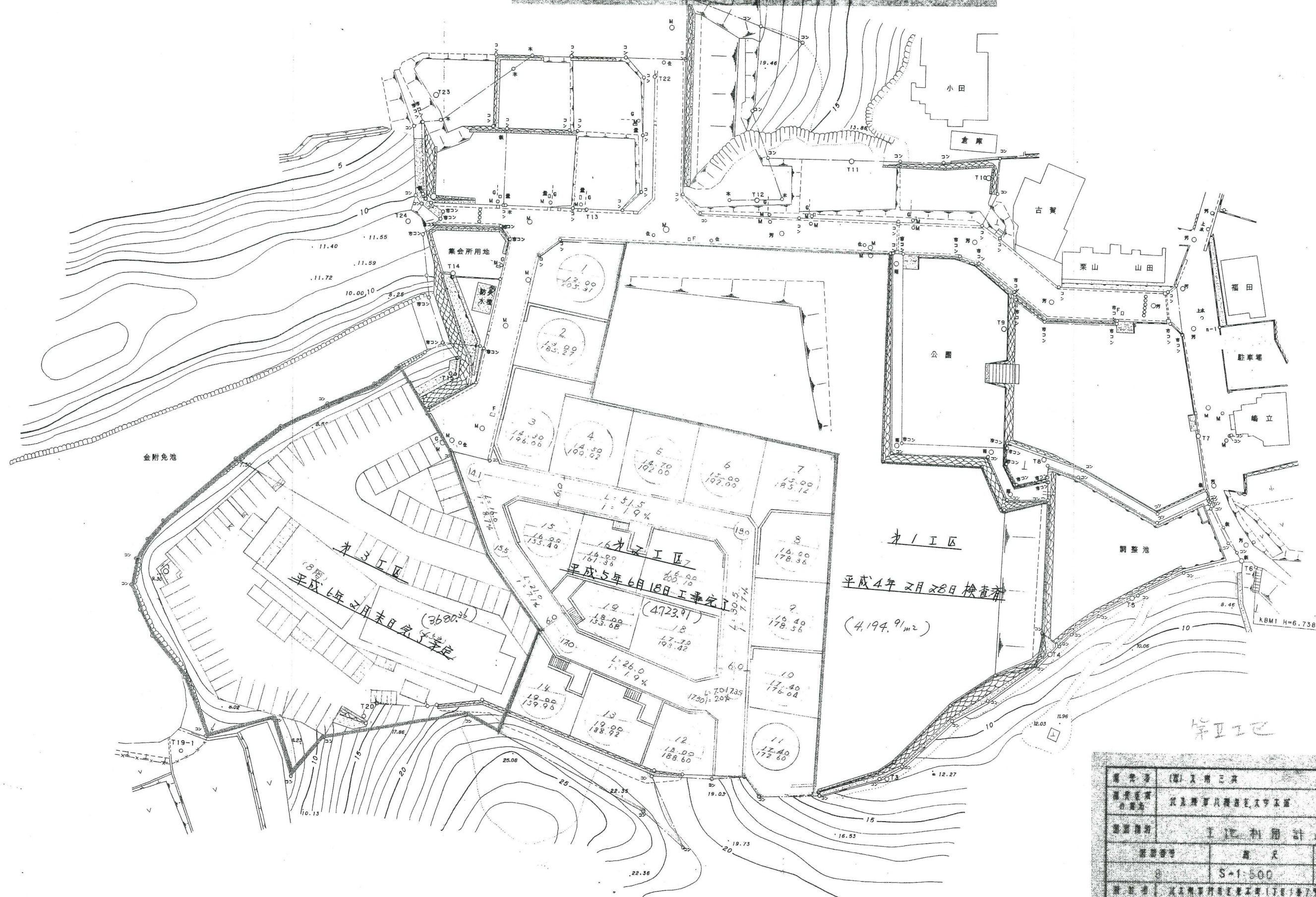
工事名称 八幡西区大字本城 宅地造成工事  
図面名称 土地利用竣功图

No. 6



# 土地利用計画図

縮尺 1:500



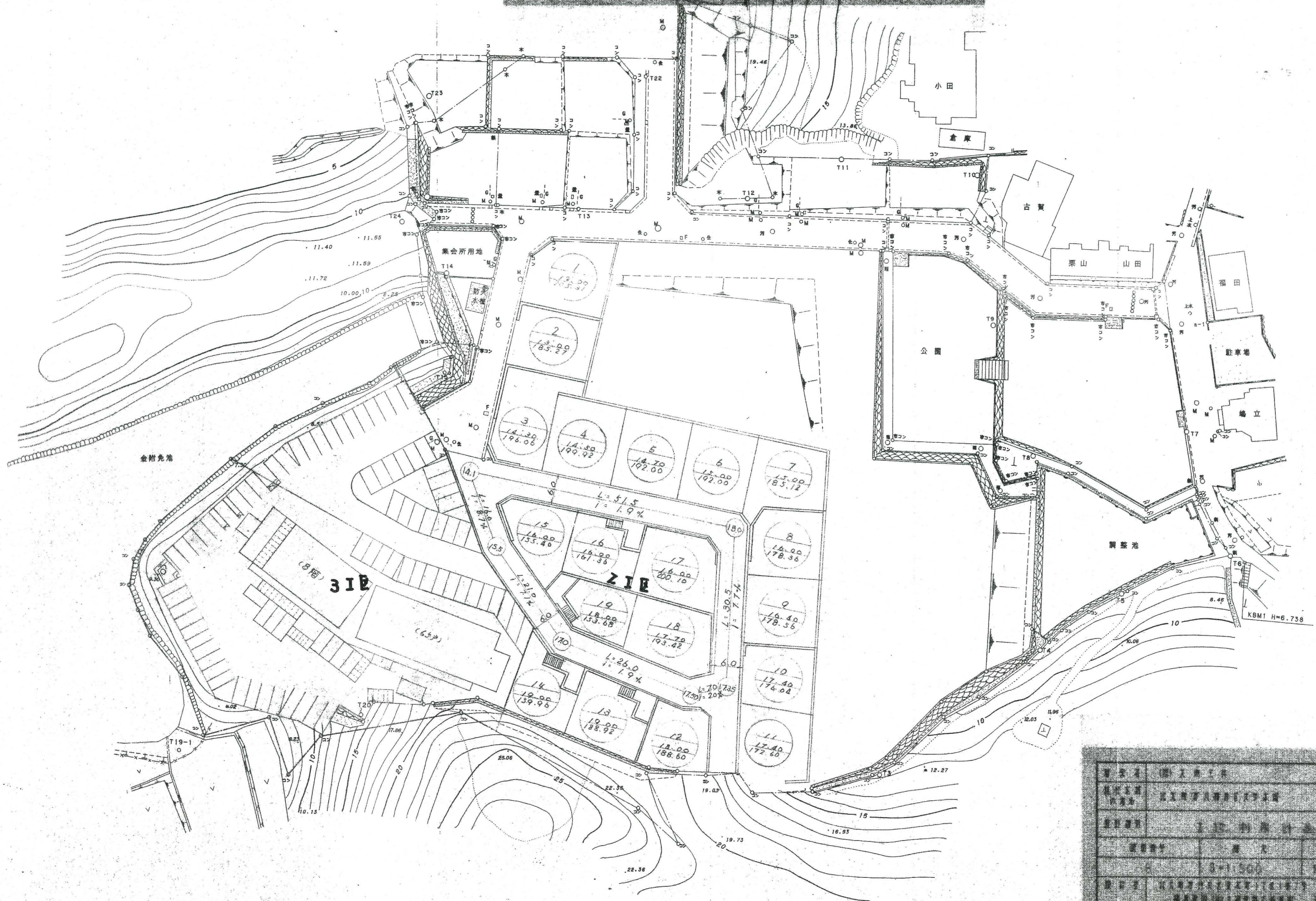
第Ⅱ工区 竣工図

図番	531-4881
図名	土地利用計画図
縮尺	S+1:500
図日	H.4.11.30
図主	321-2885



# 土地利用計画図

縮尺 1:500



図名	土地利用計画図	図号	3-52 (B27)
作成者	国土庁大臣官庁	作成日	昭和52年11月
図例	土地利用計画図	縮尺	1:500
備考	本図は、国土庁大臣官庁の指示に基づき作成されたものである。	備考	本図は、国土庁大臣官庁の指示に基づき作成されたものである。