








名 称		面 積(m <sup>2</sup> )	比率(%)	備 考
宅	住宅戸数	54戸		
	住宅用地	12,288.09	51.49	
地	法 敷	884.21	3.71	
	道路用地	180.47	0.76	
公	8m	826.29	3.46	
	6m	2,685.19	11.25	
	5m	565.29	2.37	
	計	4,257.24	17.84	電柱用地含む779所
用	緑地用地	5,032.63	21.09	
	集会所用地	174.36	0.73	
地	防火水槽用地	33.36	0.14	
	階段用地	48.98	0.21	
	法面	903.68	3.79	
	公園	227.13	0.95	
	計	10,677.38	44.75	
公	ゴミ置場	12.97	0.05	
益				
用				
地				
	開発区域面積	23,862.65	100.00	

記 号	名 称	摘 要
	開發区域界	
	街區番 計區 數地面 積	
	道勾延 配配長 變變點	
	階 段	
	間知 D 字積擁壁	

竣工図		
開発者	九州旅客鉄道株式会社 TEL(092) 414-9607	
開発区域 の地名	北九州市 八幡西区 泉ヶ浦1丁目	
図面 種別	土地利用計画図	
図面番号	縮 尺	設計年月日
/	1/500	平成 年 月 日
設計者	(株)都市開発設計事務所 TEL(092) 851-3324	