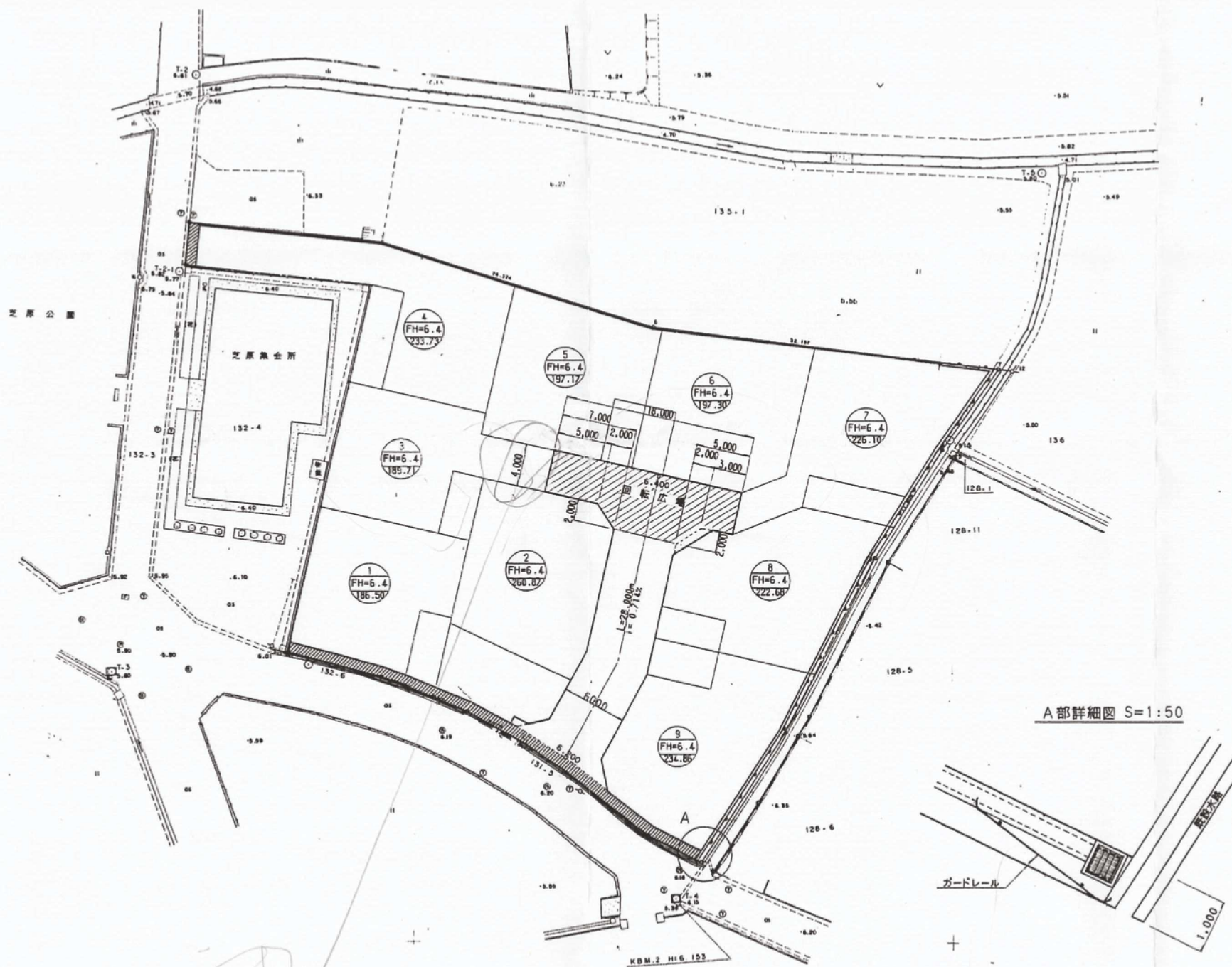
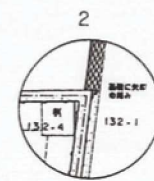
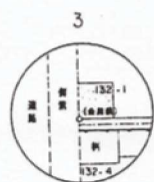
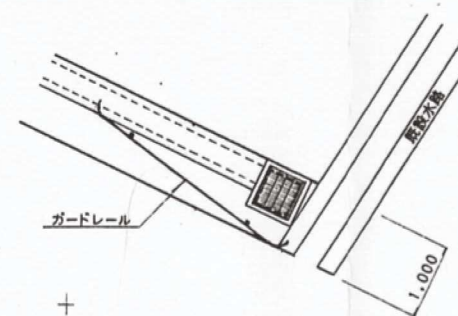


平面図 S=1:250
(八幡西区木屋瀬五丁目)



A部詳細図 S=1:50



A3 H3

名称	面積(㎡)	比率(%)	備考
宅地	1,961.24	88.12	N=9F (A=216.904)
道路	264.50	11.88	W=6.0m
計	2,225.74	100.00	

開発者	安川 常雄
開発区域の地名	北九州市八幡西区木屋瀬五丁目地内
図面種別	土地利用計画図
図面番号	6
縮尺	1:250
設計年月日	H8.9.
設計者	匠康コンサルタント株式会社 北九州事務所 TEL (093)645-5655

8-47

398