








1:500



土地利用計画表

種 別	面積 (㎡)	割合 (%)
建物敷地用地	5,889.90	30.3
	1.1K 3,596.49 2.1K 2,293.41	
道 路 6m	1,956.51	10.2
	1.1K 1,078.57 2.1K 877.94	
歩 道 1.5~3m	550.72	2.8
	1.1K 550.72 2.1K —	
道 路 敷	171.08	0.9
	1.1K 126.67 2.1K 44.41	
公 園	582.50	3.0
	1.1K 582.50 2.1K —	
駐 車 場	1,467.17	7.6
	1.1K 1,102.64 2.1K 364.53	
法 面	2,897.44	14.9
	1.1K 1,805.55 2.1K 1,091.89	
遊歩道・団地内公園	1,473.85	7.6
	1.1K 245.26 2.1K 1,228.59	
自然緑地	1,915.00	9.7
	1.1K 96.24 2.1K 1,818.76	
人工緑地	1,023.01	5.3
	1.1K 239.87 2.1K 783.14	
未利用地	1,451.26	7.5
	1.1K 165.13 2.1K 1,286.13	
防火水槽用地	37.31	0.2
	1.1K 37.31 2.1K —	
計	19,415.75	100
	1.1K 9,626.95 2.1K 9,788.80	

*2工区+3工区を2工区とする。

凡例	
記号	名称
	開発区域界
	法面
	通知ブロック積擁壁
	コンクリート擁壁
	地下式屋外消火栓
	建物
	ガードレール

综合设计

竣工図面

開闢者	明和地所株式會社		
開發區域 の地名	小倉北区大字富野1717-5番地外		
國 別	土地利利用計画平面図		
圖面番 号	縮尺	設計年月日	
3	1:500	H.8.4.	
設計者	(株) 太平設計 氏名 福田精二		

52-69

1工区完了济

IP.6
R = 11.000
IA = 90-0-0
TL = 11.000
CL = 17.279

IP,1
R = 8.500
IA = 45-0-0
TL = 3.521
CL = 6.676

IP.3
R = 30.000
IA = 24-0-0
TL = 6.377
CL = 12.566

IP₄
R = 20.000
IA = 27-30-0
TL = 4.894
CL = 9.599

IP.5
R = 31.000
IA = 27-30-0
TL = 7.586
CL = 14.879