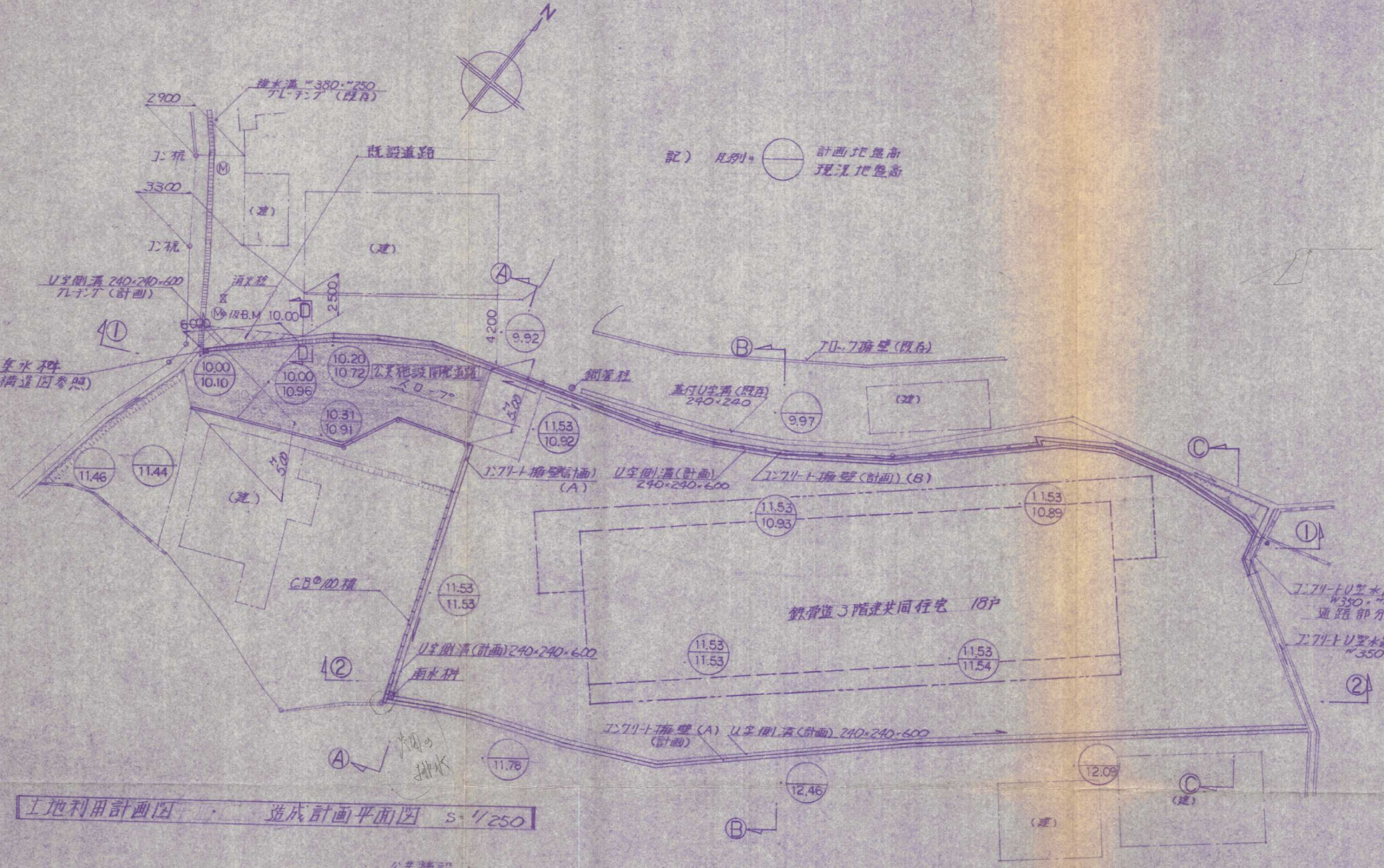
N
排水溝 W380×H250
グレーチング（既存）
2900
既設道路
コン杭
3300
（建）
記） 凡例＝ 計画地盤高 / 現況地盤高
U字側溝 240×240×600
グレーチング（計画）
消火栓
Ⓜ 仮B.M 10.00
2500
4200
9.92
Ⓐ
①
6000
集水桝
（構造図参照）
10.00 / 10.10
10.00 / 10.96
10.20 / 10.72
公共施設関係道路
スロープ
10.31 / 10.91
D
鋼管柱
i=5.00
11.53 / 10.92
Ⓑ
ブロック擁壁（既存）
蓋付U字溝（既存）
240×240
9.97
（建）
Ⓒ
11.46
11.44
（建）
コンクリート擁壁（計画）
(A)
U字側溝（計画）
240×240×600
コンクリート擁壁（計画）(B)
11.53 / 10.93
11.53 / 10.89
①
CB⑩100積
11.53 / 11.53
鉄骨造3階建共同住宅 18戸
コンクリートU型水路（計画）
W350×H600
通路部分蓋掛け
（構造図参照）
コンクリートU型水路（既存）
W350×H600
②
U字側溝（計画）240×240×600
雨水桝
11.53 / 11.53
11.53 / 11.54
②
コンクリート擁壁（A）
（計画）
U字側溝（計画）240×240×600
Ⓐ
畑の排水
11.78
12.46
12.09
Ⓒ
（建）
（建）
Ⓑ

土地利用計画図・造成計画平面図 S 1/250

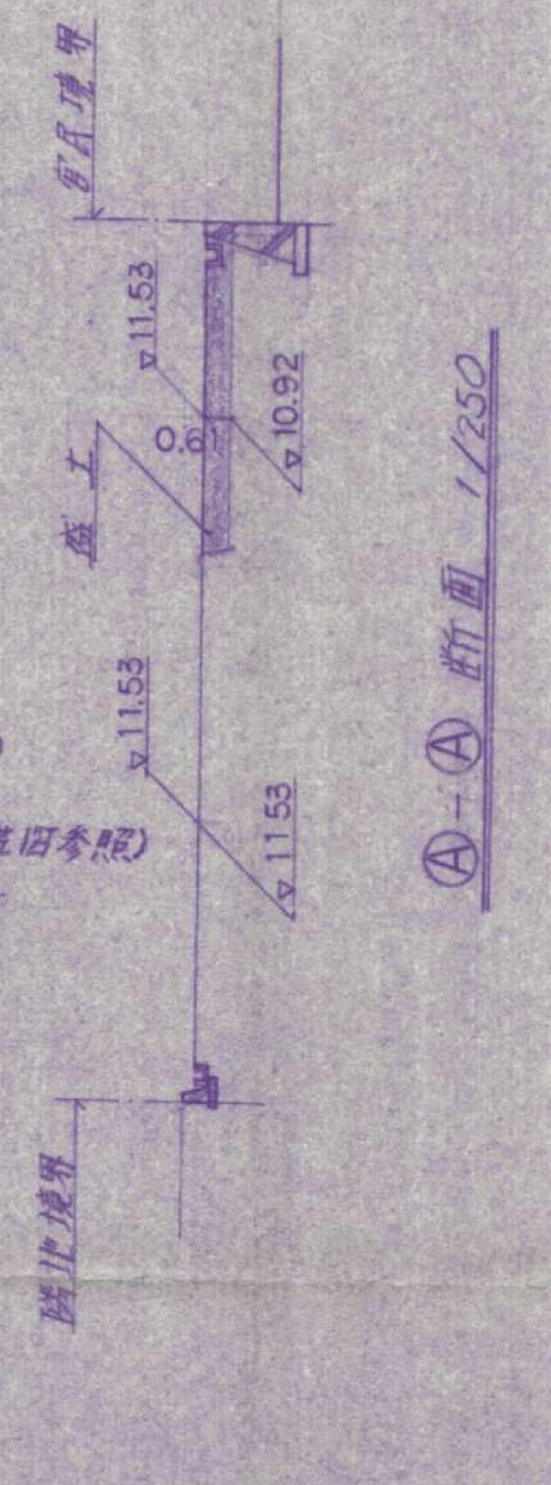
官民境界
▽11.53
0.61
▽10.92
盛土
▽11.53
▽11.53
隣地境界

Ⓐ-Ⓐ 断面 1/250


官民境界
▽11.53
0.60
▽10.93
盛土
▽11.53
▽11.53
隣地境界

Ⓑ-Ⓑ 断面 1/250


官民境界
▽11.53
0.64
▽10.89
盛土
▽11.53
▽11.54
隣地境界

Ⓒ-Ⓒ 断面 1/250

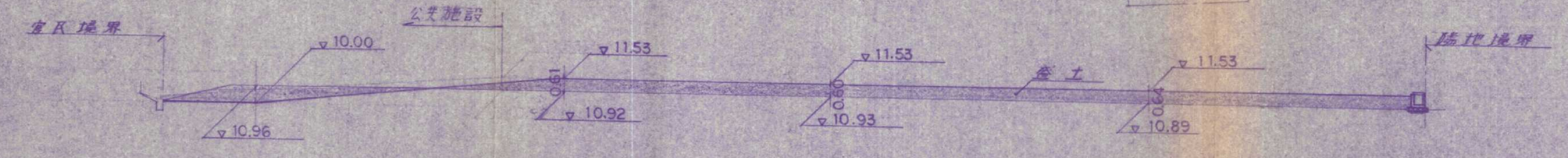
官民境界
公共施設
▽10.00
▽10.96
▽11.53
0.61
▽10.92
▽11.53
0.60
▽10.93
盛土
▽11.53
0.64
▽10.89
隣地境界

①-① 断面 1/250


隣地境界
▽11.53
▽11.53
隣地境界
▽11.53
▽11.54

②-② 断面 1/250

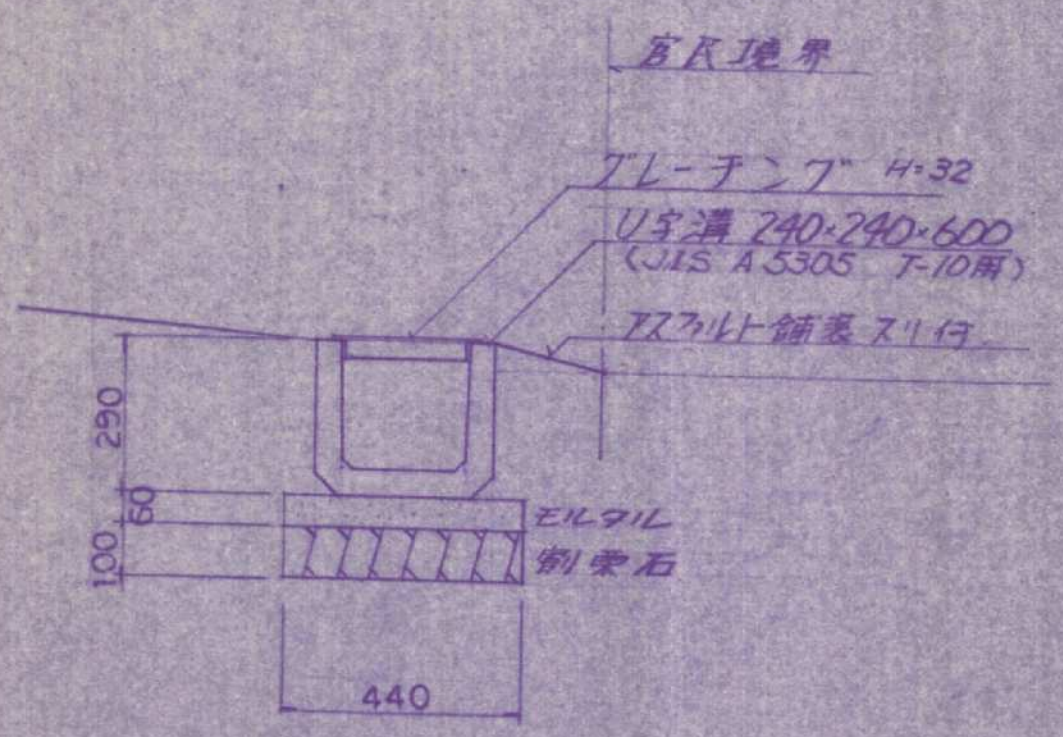
官民境界
グレーチング H=32
U字溝 240×240×600
（JIS A5305 T-10用）
アスファルト舗装スリ付
290
60
100
モルタル
割栗石
440

D-D 断面詳細図 1/20

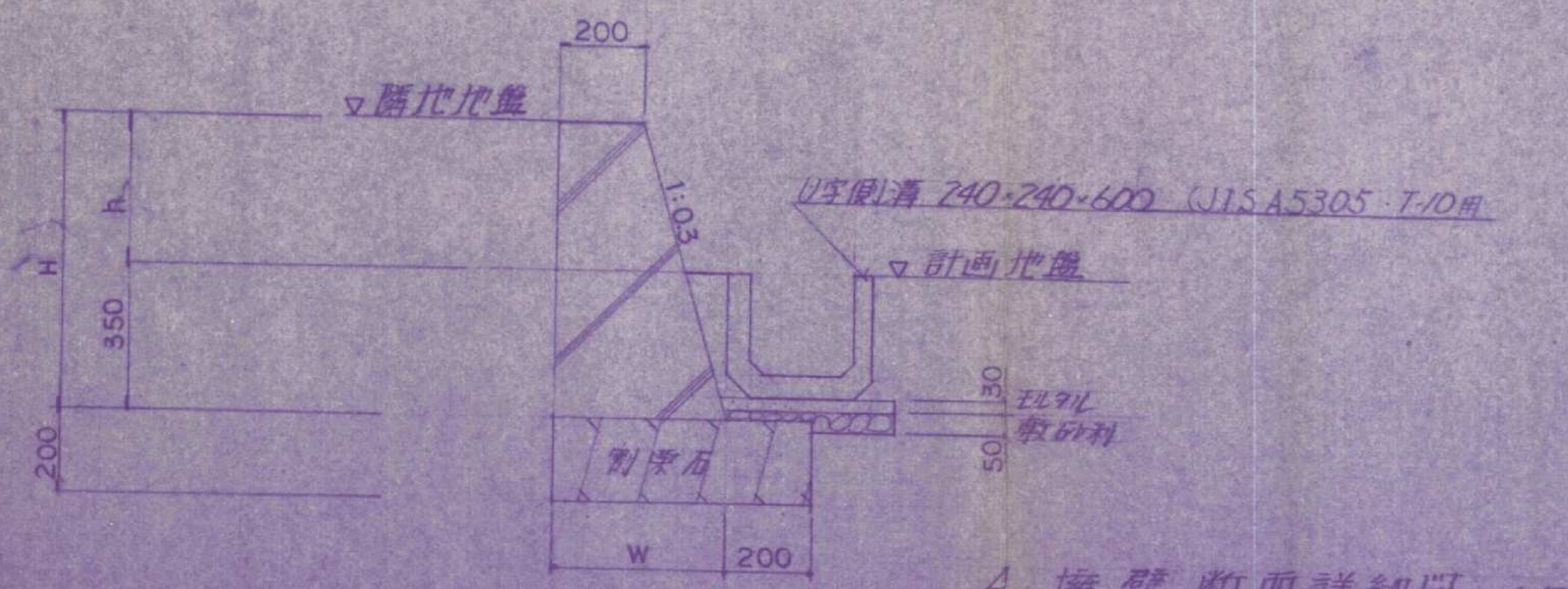
200
▽隣地地盤
H
h
350
200
1:0.3
U字側溝 240×240×600 （JIS A5305 T-10用
▽計画地盤
30
50
モルタル
敷砂利
割栗石
W
200

A 擁壁 断面詳細図 1/20

記）
H・h・W・の寸法は現場指示による

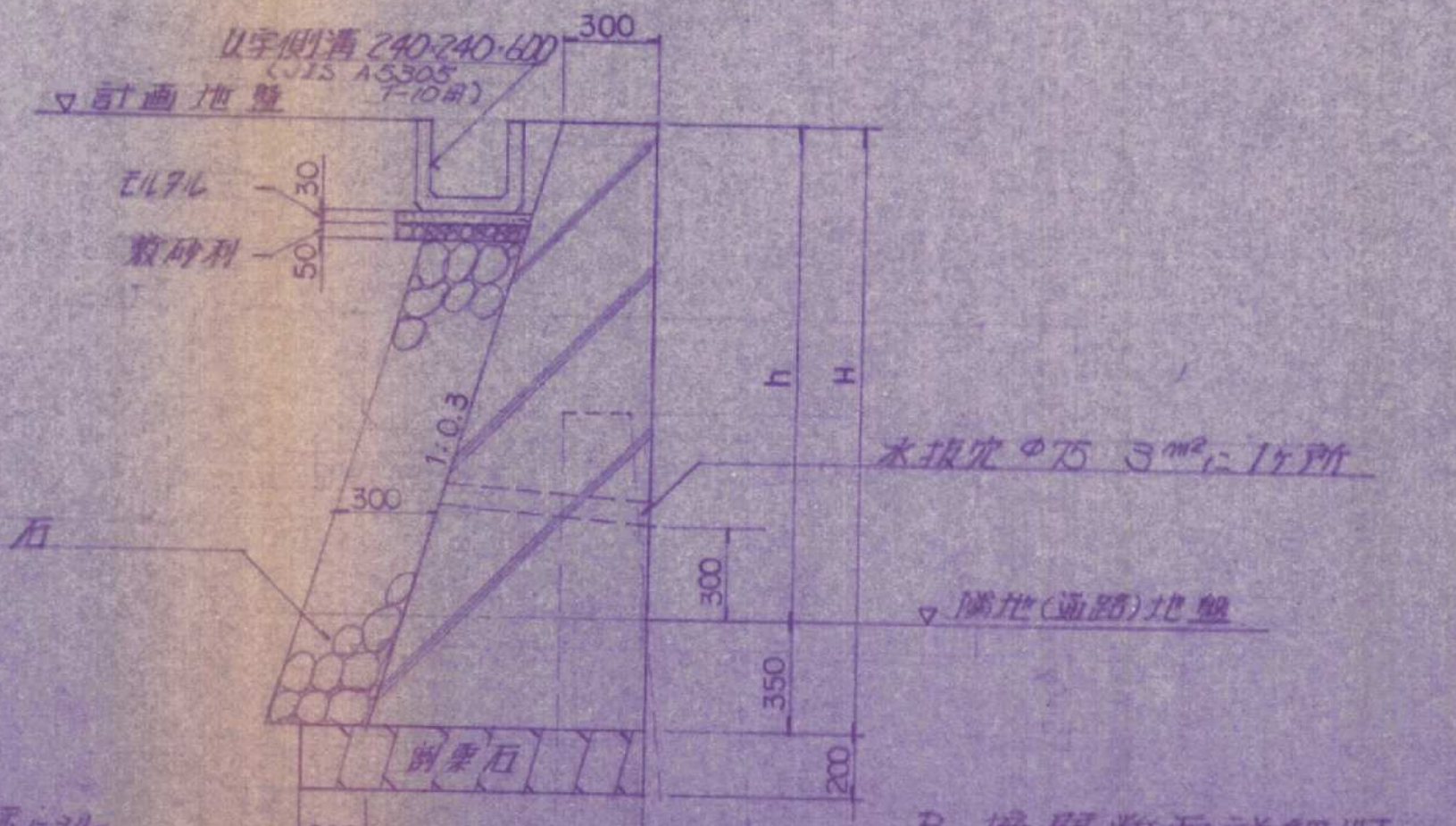
U字側溝 240×240×600
（JIS A5305
T-10用）
300
▽計画地盤
モルタル
30
敷砂利
50
1:0.3
h
H
水抜穴 φ75 3m²に1ヶ所
300
裏栗石
300
▽隣地(道路)地盤
350
200
割栗石
200
W

B 擁壁断面詳細図 1/30

記）
H・h・W・の寸法は現場指示による

⑤ 土地利用計画図・造成計画平面図

58-32

作成年月日 S58・6・14

北九州市小倉北区赤坂1丁目199

竣工図

平原栄治

エス・ティー企画 一級建築士事務所 1級建築士 登録 114184号

崎野年丸